

เที่ยวช่อฟ้า



แผนส่งเสริมการท่องเที่ยว ประจำปี พ.ศ.2565

มีปราสาท

ประเพณี



วัดศักดิ์สิทธิ์



คำนำ

การจัดทำแผนแม่บทชุมชนด้านวัฒนธรรมและการท่องเที่ยว เป็นกระบวนการเรียนรู้และการมีส่วนร่วมของประชาชนในหมู่บ้านและชุมชน โดยเริ่มจากการกระตุ้นจิตสำนึกและความรับผิดชอบของประชาชนในชุมชนให้มีจิตสาธารณะ แล้วร่วมกันคิด ร่วมกันจัดทำ ร่วมกันเรียนรู้ / วิเคราะห์ เพื่อให้รู้และเข้าใจตนเองโดยใช้กระบวนการชุมชนคือ การสำรวจข้อมูลปัญหาและศักยภาพของชุมชน การวิเคราะห์สาเหตุ/แนวทางแก้ไข แล้วกำหนดอนาคตและทิศทางการพัฒนาตนเอง /หมู่บ้านและชุมชนในลักษณะจากชุมชน โดยชุมชน และเพื่อชุมชนซึ่งเป็นการเสริมสร้างความเข้มแข็ง และพึ่งตนเองอย่างยั่งยืนของชุมชน แผนชุมชนการท่องเที่ยวองค์การบริหารส่วนตำบลช่อผกา โดยการรวบรวมข้อมูลของชุมชนด้านต่างๆ ในการจัดทำข้อมูลทางด้านวัฒนธรรม และการท่องเที่ยว ตลอดจนเป็นบทเรียนในการพัฒนาหมู่บ้านโดยภาพรวม ซึ่งจะเป็นประโยชน์ต่อชุมชนและให้การสนับสนุนของส่วนที่เกี่ยวข้องอย่างเป็นรูปธรรม

องค์การบริหารส่วนตำบลช่อผกา จึงจัดทำแบบรายงานการจัดทำแผน ส่งเสริมการท่องเที่ยวขึ้น เพื่อเป็นส่วนหนึ่งของการรายงานผลการดำเนินงานการจัดทำแผน ส่งเสริมการท่องเที่ยว เพื่อเป็นประโยชน์ต่อหน่วยงานและผู้มีส่วนเกี่ยวข้องต่อไป

งานประชาสัมพันธ์
สำนักปลัดองค์การบริหารส่วนตำบล
องค์การบริหารส่วนตำบลช่อผกา

สารบัญ

เรื่อง	หน้า
ส่วนที่ ๑ บทนำ	๑
- สภาพทั่วไปและข้อมูลพื้นฐานขององค์การบริหารส่วนตำบลช่อผกา	๑-๗
ส่วนที่ ๒ ยุทธศาสตร์ขององค์การปกครองส่วนท้องถิ่น	๘
ส่วนที่ ๓ สถานที่ท่องเที่ยวที่สำคัญในท้องถิ่น	๙-๑๗
ส่วนที่ ๔ แผนส่งเสริมการท่องเที่ยว	๑๘-๒๕

ส่วนที่ ๑

บทนำ

สภาพทั่วไปและข้อมูลพื้นฐานของ อบต.ช่อผกา

องค์การบริหารส่วนตำบลช่อผกา ตั้งอยู่ที่ หมู่ ๑๒ บ้านหนองบัวหลวง ตำบลช่อผกา อำเภอชานี จังหวัดบุรีรัมย์ อยู่ทางทิศตะวันตกเฉียงใต้ของอำเภอเมืองบุรีรัมย์ ระยะห่างจากตัวอำเภอเมืองบุรีรัมย์ ประมาณ ๖๐ กิโลเมตร การเดินทางโดยรถยนต์มี ๒ เส้นทาง คือ (๑) เส้นทางถนนลาดยางอำเภอเมืองบุรีรัมย์ - ลำปลายมาศ ประมาณ ๓๕ กิโลเมตร เลี้ยวขวาสี่แยกสะเดาหวานมาตามถนนเส้นลำปลายมาศ - นางรอง อีกประมาณ ๒๕ กิโลเมตร (๒) เส้นทางถนนลาดยางอำเภอเมืองบุรีรัมย์ - นางรอง ประมาณ ๒๗ กิโลเมตร เลี้ยวขวาเข้าถนนลาดยางบ้านกระเดื่อง - ชานี ประมาณ ๓๐ กิโลเมตร

องค์การบริหารส่วนตำบลช่อผกา ได้รับการจัดตั้ง เมื่อวันที่ ๒๓ เดือน กุมภาพันธ์ พ.ศ. ๒๕๔๐ ตามประกาศกระทรวงมหาดไทย เรื่องการจัดตั้งองค์การบริหารส่วนตำบล ลงวันที่ ๑๖ ธันวาคม ๒๕๓๙ ที่ประกาศในราชกิจจานุเบกษา ฉบับทั่วไป เล่ม ๑๑๓ ตอน ๕๙ง. ลงวันที่ ๒๕ ธันวาคม พ.ศ. ๒๕๓๙

ปัจจุบันองค์การบริหารส่วนตำบลช่อผกา มีอาคารสำนักงานสำหรับให้บริการประชาชนที่มาติดต่อราชการได้ด้วยความสะดวก สำนักงานตั้งอยู่ เลขที่ ๖๕ บ้านหนองบัวหลวง หมู่ที่ ๑๒ ถนนสายชานี - หนองสาม อำเภอชานี จังหวัดบุรีรัมย์

ที่ตั้ง

ตำบลช่อผกาเป็น ๑ ใน ๖ ตำบลของอำเภอชานี จังหวัดบุรีรัมย์ อยู่ห่างจากที่ว่าการอำเภอชานีไปทางทิศตะวันตกประมาณ ๗ กิโลเมตร

อาณาเขตติดต่อตำบลใกล้เคียง ดังนี้

ทิศเหนือ ติดต่อกับ ตำบลหนองโดน อำเภอลำปลายมาศ จังหวัดบุรีรัมย์

ทิศใต้ ติดต่อกับ ตำบลชานี ตำบลละหวด อำเภอชานี จังหวัดบุรีรัมย์

ทิศตะวันออก ติดต่อกับ ตำบลชานี อำเภอชานี จังหวัดบุรีรัมย์

ทิศตะวันตก ติดต่อกับ ตำบลเมืองฝ้าย อำเภอหนองหงส์ จังหวัดบุรีรัมย์

ตำบลช่อผกา มีเนื้อที่ประมาณ ๒๙,๓๗๕ ไร่ หรือประมาณ ๔๗ ตารางกิโลเมตร

ภูมิประเทศ

ตำบลช่อผกา มีลักษณะเป็นที่ราบเรียบและที่ราบลุ่ม และเป็นลูกคลื่น

ลักษณะภูมิอากาศ

ตำบลช่อผกา มีลักษณะอากาศแบบร้อนชื้นสลับกับร้อนแห้งแล้งในฤดูร้อนและฤดูฝนหรือฝนเมืองร้อนเฉพาะฤดู อุณหภูมิประมาณ ๓๐ - ๓๒ องศาเซลเซียส ฤดูหนาวอากาศหนาวเย็นแต่ไม่หนาวจัด ประมาณ ๑๓-๑๕ องศาเซลเซียส

ลักษณะของดิน

ตำบลช่อผกา มีลักษณะของดินเป็นดินร่วนปนทราย ผิวดินบางและเป็นดินทรายที่ไม่อุ้มน้ำ สภาพทางธรณีวิทยาที่มีภูมิประเทศเป็นลูกคลื่น ทำให้เมื่อฝนตกน้ำก็จะไหลลงสู่ลำน้ำอย่างรวดเร็ว ซึ่งอาจทำให้เกิดน้ำท่วมในที่ต่ำ และในฤดูแล้งน้ำจะมีการระเหยออกจากผิวดินได้ง่าย จึงมักเกิดความแห้งแล้งขึ้น

ลักษณะของแหล่งน้ำ

มีลำน้ำธรรมชาติไหลผ่าน ๑ สาย คือ ลำมาศ มีแหล่งน้ำตามธรรมชาติและที่ขุดลอกเพิ่มเติมในส่วนที่ต้นเขิน ดังนี้

บ้านโคกเพชร ม.๑ ได้แก่ หนองไข่น้ำ

บ้านโคกสำโรง ม.๒ ได้แก่ หน้าฝายลำมาศ หนองสำโรง หนองขวางตะวัน หนองกระทะ

บ้านหนองเสม็ดน้อย ม.๓ ได้แก่ หนองไซ หนองเสม็ดใหญ่

บ้านหัวสะพาน ม.๔ หน้าฝายลำมาศ หนองโง้งโรง

บ้านโคกกระทาด ม.๕ ได้แก่ หนองเสม็ดน้อย

บ้านหนองตาเปล่ง ม.๖ ได้แก่ หนองตาเปล่ง

บ้านช่อผกา ม.๗ ได้แก่ หนองช่อผกา หน้าฝายลำมาศ

บ้านช่อผกา ม.๘ ได้แก่ หนองเทา หนองขาม

บ้านบุ ม.๙ ได้แก่ หนองม่วง หนองบุ

บ้านโคกตาแก้ว ม.๑๐ ได้แก่ หนองโคกตาแก้ว

บ้านเทพอรุณ ม.๑๑ ได้แก่ หน้าฝายลำมาศ

บ้านหนองบัวหลวง ม.๑๒ ได้แก่ หนองบัวหลวง หนองหัว

เนื่องจากสภาพดินส่วนใหญ่เป็นดินทราย และละลายอย่างรวดเร็วเนื่องจากสภาพอากาศที่ร้อน ทำให้น้ำแห้งเร็วในฤดูแล้ง

ลักษณะของป่าไม้

ตำบลช่อผกา ส่วนหนึ่งอยู่ในเขตป่าสงวนแห่งชาติ ป่าโคกงอย หนองตะค้อ หนองย่างหมู ส่วนหนึ่งอยู่ในเขตป่าไม้ถาวร ป่าโคกกระเบื้อง และมีป่าชุมชน จำนวน ๓ แห่ง ได้แก่ ป่าชุมชนช่อผกา เฉลิมพระเกียรติ ป่าชุมชนโคกกระเบื้อง และป่าชุมชนบ้านหนองเทา รวมพื้นที่ป่าทั้งหมด ประมาณ ๔,๐๐๐ ไร่ ลักษณะป่ามีต้นไม้นานาชนิด ได้แก่ ไม้เต็ง ไม้รัง ไม้ประดู่ ไม้พลวง ไม้พุง ฯลฯ

การศึกษา

ประชากรส่วนใหญ่ที่อยู่ในพื้นที่มีการศึกษาในระดับ ป.๔-ป.๖ ส่วนประชากรที่มีการศึกษาในระดับ ม.๓ ขึ้นไป ส่วนใหญ่ออกไปทำงานนอกพื้นที่

โรงเรียนในเขตตำบลช่อผกา มีโรงเรียนระดับประถมศึกษา จำนวน ๒ แห่ง โรงเรียนขยายโอกาสถึงมัธยมศึกษาตอนต้น จำนวน ๒ แห่ง สังกัดสำนักงานเขตพื้นที่การศึกษาจังหวัดบุรีรัมย์ เขต ๑ และศูนย์พัฒนาเด็กเล็ก อบต.ช่อผกา จำนวน ๒ แห่ง ดังต่อไปนี้

- | | |
|-----------------------------------|----------------|
| ๑. โรงเรียนบ้านสำโรงโคกเพชร | ตั้งอยู่ ม. ๒ |
| ๒. โรงเรียนบ้านหัวสะพาน | ตั้งอยู่ ม. ๑๓ |
| ๓. โรงเรียนบ้านช่อผกา | ตั้งอยู่ ม. ๗ |
| ๔. โรงเรียนบ้านบุ - หนองเทา | ตั้งอยู่ ม. ๘ |
| ๕. ศูนย์พัฒนาเด็กเล็กก่อนวัยเรียน | ตั้งอยู่ ม. ๕ |
| ๖. ศูนย์พัฒนาเด็กเล็กก่อนวัยเรียน | ตั้งอยู่ ม. ๑ |

สาธารณสุข

ตำบลช่อผกา มีโรงพยาบาลส่งเสริมสุขภาพชุมชน ๑ แห่ง คือ โรงพยาบาลส่งเสริมสุขภาพชุมชนบ้านหนองตาเปล่ง ตั้งอยู่หมู่ ๖ มีเจ้าหน้าที่ประจำ ๗ คน และมีอาสาสมัครสาธารณสุขประจำหมู่บ้าน (อสม.) จำนวน ๑๐๘ คน

ด้านอาชญากรรม

การกระทำทางคดีอาญา หรืออาชญากรรมที่เป็นคดีรุนแรงสะเทือนขวัญ เช่น การฆ่าคนตาย ปล้นทรัพย์ ช่มชู้ ไม่ค่อยมีเกิดขึ้นในเขตตำบลช่อผกา ส่วนใหญ่ที่เกิดขึ้นจะเป็นคดีลักทรัพย์ ยาเสพติด และทะเลาะวิวาท

ยาเสพติด

ปัญหายาเสพติดส่วนมากจะพบในวัยรุ่น และวัยทำงานที่มีอายุ ๑๕-๓๐ ปี ยาเสพติดที่พบบากที่สุดคือยาบ้า

การสังคมสงเคราะห์

การสงเคราะห์เบี้ยยังชีพคนชรา คนพิการ และผู้ป่วยโรคเอดส์ ผู้ด้อยโอกาสในสังคม และผู้ประสบปัญหาต่างๆ ในปีงบประมาณ ๒๕๖๓ ดำเนินการดังนี้

- สงเคราะห์เบี้ยยังชีพคนชรา จำนวน ๑,๐๔๙ คน
- สงเคราะห์เบี้ยยังชีพผู้พิการ จำนวน ๓๘๖ คน
- สงเคราะห์เบี้ยยังชีพผู้ป่วยเอดส์ จำนวน ๑๘ คน

การคมนาคมขนส่ง

- ถนน สะพาน

การคมนาคมในเขตตำบลช่อผกา มีเส้นทางการคมนาคมติดต่อกับอำเภอ และจังหวัดใกล้เคียง ซึ่งที่ตั้งของตำบลช่อผกา นับได้ว่าเป็นเส้นทางการคมนาคมสามารถสัญจรไปมาได้โดยสะดวก ดังนี้

อบต.ช่อผกา – อำเภอนางรอง จังหวัดบุรีรัมย์ ระยะทาง ๒๒ กิโลเมตร

อบต.ช่อผกา - อำเภอลำปลายมาศ จังหวัดบุรีรัมย์ ระยะทาง ๓๔ กิโลเมตร

อบต.ช่อผกา – จังหวัดบุรีรัมย์ ระยะทาง ๗๓ กิโลเมตร

- ทางรถยนต์ (ถนน อบต.บุรีรัมย์) ผ่าน ๑ สาย คือ ถนนลาดยาง สายขำนิ - หนองสาม ผ่านหมู่ที่ ๑,๒,๑๒, ตำบลช่อผกา)

- ไม่มีเส้นทางคมนาคมขนส่งทางน้ำ

การไฟฟ้า

ปัจจุบันการดำเนินการจำหน่ายไฟฟ้า ให้กับประชาชนในเขตตำบลช่อผกา อยู่ในความรับผิดชอบและดำเนินงานโดยการไฟฟ้าส่วนภูมิภาคอำเภอนางรอง ซึ่งจ่ายกระแสไฟฟ้าให้กับบ้านเรือนที่อยู่อาศัย ธุรกิจบริการ และหน่วยงานราชการเป็นต้น ในเขตตำบลช่อผกา โดยประชาชนตำบลช่อผกามีไฟฟ้าใช้ทั้ง ๑๓ หมู่บ้าน

การประปา

ตำบลช่อผกา ได้มีน้ำประปาบริการประชาชนในเขตตำบล จำนวน ๙ แห่ง ประชาชนมีน้ำประปาใช้อย่างทั่วถึง

การไปรษณีย์หรือการสื่อสารหรือการขนส่ง และวัสดุ ครุภัณฑ์

- ในเขตตำบลช่อผกา ไม่มีที่ทำการไปรษณีย์ ปัจจุบันตำบลช่อผกา ได้รับการบริการในเรื่องของการไปรษณีย์โทรเลขสาขาอำเภอนางรอง

- มีระบบหอกระจายข่าวเสียงไร้สายขององค์การบริหารส่วนตำบลช่อผกา ระบบหอกระจายข่าวหมู่บ้านสามารถประชาสัมพันธ์และให้บริการข่าวสารให้กับประชาชนได้ทั้ง ๑๓ หมู่บ้าน

การเกษตร

ประชาชนส่วนใหญ่ประกอบอาชีพเกษตรกรรม ประมาณ ร้อยละ ๙๐ พืชที่ปลูก ได้แก่ การทำนาข้าว ทำไร่อ้อย ปลูกมันสำปะหลัง ปลูกผัก และอีกร้อยละ ๑๐ ประกอบอาชีพรับจ้างและอื่นๆ

การประมง

ตำบลช่อผกา ไม่มีการประมงเพื่อการค้าขายหรือธุรกิจ มีการทำการประมงเพื่อบริโภคในครัวเรือนเท่านั้น

การปศุสัตว์

การปศุสัตว์ในเขตตำบลช่อผกา ส่วนใหญ่จะประกอบอาชีพเลี้ยงสัตว์ไว้บริโภคในครัวเรือน บางส่วนเลี้ยงไว้เป็นอาชีพเสริม ได้แก่ โค กระบือ สุกร เป็ด และไก่

การบริการ

- ก. โรงแรม จำนวน - แห่ง
- ข. รีสอร์ท จำนวน ๑ แห่ง
- ค. ธนาคาร จำนวน - แห่ง
- ง. สถานที่จำหน่ายอาหาร ตาม พ.ร.บ.สาธารณสุข - แห่ง

การบริการส่วนใหญ่เป็นอาชีพเสริมในครัวเรือน เช่น การเสริมสวย ร้านตัดผม

การท่องเที่ยว

ปัจจุบันในเขตตำบลช่อผกา ไม่มีแหล่งหรือสถานที่ที่เหมาะสมที่จะปรับปรุงใช้เป็นสถานที่ท่องเที่ยวได้ แต่กำลังดำเนินการที่จะปรับปรุงปราสาทเทพสถิต ซึ่งเป็นโบราณสถานที่ชาวบ้านเคารพสักการบูชา เหมาะสำหรับปรับปรุงเป็นสถานที่ท่องเที่ยวเชิงประวัติศาสตร์ (เส้นทางอารยธรรมขอม)

อุตสาหกรรม

ลักษณะอุตสาหกรรมในเขตตำบลช่อผกา โดยส่วนใหญ่แล้วยังเป็น อุตสาหกรรมในครัวเรือน อุตสาหกรรมที่ประกอบการอยู่ในเขตตำบล ได้แก่

- โรงสีข้าว จำนวน ๙ แห่ง
- กลุ่มอาชีพชุมชน จำนวน ๑๓ หมู่บ้าน

การพาณิชย์และกลุ่มอาชีพ

๑. สถานประกอบการด้านพาณิชย์กรรม

- ก. สถานีบริการน้ำมัน จำนวน ๒ แห่ง
- ข. ตลาดสด จำนวน - แห่ง
- ค. ร้านค้าทั่วไป จำนวน ๘๑ แห่ง

๒. สถานประกอบการเทศพาณิชย์

- ก. โรงฆ่าสัตว์ จำนวน - แห่ง
- ข. สถานธนาบาล จำนวน - แห่ง
- ๓. กลุ่มอาชีพชุมชน จำนวน ๑ กลุ่ม

แรงงาน

ในตำบลช่อผกา ระบบแรงงานส่วนใหญ่จะเป็นแรงงานภาคเกษตรกรรม ซึ่งเป็นประชากรในวัย ๔๕ - ๖๐ ปี ส่วนแรงงานที่อายุระหว่าง ๑๕ - ๔๕ ปี จะออกไปเป็นแรงงานภาคอุตสาหกรรมในต่างพื้นที่

ข้อมูลด้านแหล่งน้ำทางการเกษตร

แหล่งน้ำทางการเกษตร ส่วนใหญ่ยังต้องอาศัยน้ำฝน เนื่องจากแหล่งน้ำตามธรรมชาติและแหล่งน้ำที่มนุษย์สร้างขึ้นไม่เพียงพอและไม่ครอบคลุมทั้งพื้นที่ ซึ่งได้แก่ โรงสูบน้ำด้วยพลังงานไฟฟ้า ม. ๒ หน้าฝายลำมาศ ม.๒ หน้าฝายลำมาศ ม.๓ , ๑๑ หน้าฝายลำมาศ ม.๔ และหน้าฝายลำมาศ ม.๗

ข้อมูลด้านแหล่งน้ำกินน้ำใช้ (หรือน้ำเพื่อการอุปโภค บริโภค)

แหล่งน้ำกินน้ำใช้ (หรือน้ำเพื่อการอุปโภค บริโภค) ได้แก่ หนองสำโรง ม.๒ หนองไซ หนองเสม็ดใหญ่ ม.๓ หนองเสม็ดน้อย ม.๕ หนองตาปลั่ง ม.๖ หนองช่อผกา ม.๗ หนองขาม ม.๘ หนองม่วง ม.๙ หน้าฝายลำมาศ ม.๔,๑๑ หนองบัวหลวง ม.๑๒

การศาสนา ประเพณี วัฒนธรรม

การนับถือศาสนา

ประชาชนในเขตตำบลช่อผกา ส่วนใหญ่นับถือศาสนาพุทธ โดยใช้วัดเป็นศูนย์รวมในการประกอบพิธีกรรมทางศาสนา งานบุญ และงานประเพณีต่าง ๆ โดยมีวัด ๔ แห่ง และสำนักสงฆ์ ๔ แห่ง ดังนี้

๑. วัดโคกเพชร ตั้งอยู่ ม. ๑
๒. วัดบ้านหัวสะพาน ตั้งอยู่ ม. ๑๑
๓. วัดโคกกระทาด ตั้งอยู่ ม. ๕
๔. วัดปราสาทเทพสถิตย์ ตั้งอยู่ ม. ๑๓
๕. สำนักสงฆ์บ้านโคกสำโรง ตั้งอยู่ ม. ๒
๖. สำนักสงฆ์บ้านบุ ตั้งอยู่ ม. ๙
๗. สำนักสงฆ์บ้านหนองตาปลั่ง ตั้งอยู่ ม. ๖
๘. สำนักสงฆ์บ้านหนองเสม็ดน้อย ตั้งอยู่ ม. ๓

การประเพณีและงานประจำปี

ประเพณีท้องถิ่นที่สำคัญของชุมชนในเขตตำบลช่อผกา ดังนี้

๑. ประเพณี บุญบั้งไฟ

กิจกรรมสังเขป ประมาณเดือน เมษายน ของทุกปี มีการจัดงานประเพณีบุญบั้งไฟจัดทำ การประกวดแข่งขันบั้งไฟ ขึ้นแต่ละหมู่บ้าน ในเขตตำบล

๒. ชื่อประเพณี สงกรานต์

กิจกรรมสังเขป ในเดือน เมษายนของทุกปี มีการจัดงานสงกรานต์ในการจัดงานในแต่ละ หมู่บ้าน โดยมีการจัดประกวดการก่อพระเจดีย์ทราย รดน้ำดำหัวขอพรผู้สูงอายุ

๓. ชื่อประเพณี งานเข้าพรรษา

กิจกรรมสังเขป ประมาณเดือน กรกฎาคมมีการจัดหาเทียนพรรษาไปถวายแด่พระสงฆ์วัด ต่าง ๆ ในเขตตำบล

ภูมิปัญญาท้องถิ่น ภาษาถิ่น

- ภูมิปัญญาท้องถิ่น ได้แก่ ขบวนการยวกันตรึม ม.๗ ลำกลอน ม.๓
- ภาษาถิ่น ได้แก่ ภาษาเขมร ร้อยละ ๕๕ ภาษาลาว ร้อยละ ๔๔ ภาษาส่วย ร้อยละ ๑

สินค้าพื้นเมืองและของที่ระลึก

- สินค้าพื้นเมือง ได้แก่ ผ้าไหม

ทรัพยากรธรรมชาติ

น้ำ

มีแหล่งน้ำธรรมชาติ ๑ สาย คือ ลำมาศ มีจุดเริ่มมาจากจังหวัดนครราชสีมา ฤดูน้ำหลาก มักจะมีน้ำท่วมผลผลิตทางการเกษตร ฤดูแล้งน้ำมักจะแห้งเร็ว คุณภาพของน้ำอยู่ในระดับดี

ป่าไม้

ตำบลช่อผกา บางส่วนอยู่ในเขตป่าสงวนแห่งชาติ ป่าโคกกอย หนองตะค้อ หนองย่างหมู บางส่วนเป็นเขตป่าไม้ถาวร ป่าโคกกระเบื้องบ้านฝ้าย และมีป่าชุมชน ๓ แห่ง ได้แก่

๑. ป่าชุมชนช่อผกาเฉลิมพระเกียรติ ม.๑,๒,๑๒ เนื้อที่ ๙๒๙ ไร่ ๓ งาน ๗๖ ตารางวา
๒. ป่าชุมชนโคกกระเบื้อง ม.๖ เนื้อที่ ๓๑๖ ไร่
๓. ป่าชุมชนบ้านหนองเทา ม.๘ เนื้อที่ ๗๕๐ ไร่ ๓ งาน

คุณภาพของทรัพยากรธรรมชาติ

- คุณภาพของน้ำอยู่ในระดับดี
- ลักษณะของป่า เป็นป่าค่อนข้างสมบูรณ์ แต่บางส่วนถูกประชาชนบุกรุกแผ้วถางเพื่อทำการเกษตร ทำให้สภาพป่าเสื่อมลงเรื่อยๆ

ส่วนที่ ๒

ยุทธศาสตร์ขององค์กรปกครองส่วนท้องถิ่น

๑. ยุทธศาสตร์ขององค์กรปกครองส่วนท้องถิ่น

๑.๑ วิสัยทัศน์

องค์การบริหารส่วนตำบลช่อผกา ได้กำหนดวิสัยทัศน์ (Vision) เพื่อเป็นสภาพการณ์ในอนาคต ซึ่งเป็นจุดหมายและปรารถนาคาดหวังที่จะให้เกิดขึ้นหรือบรรลุผลในอนาคต องค์การบริหารส่วนตำบลช่อผกา เป็นองค์การบริหารส่วนตำบลขนาดเล็กที่มีประชากรส่วนใหญ่พักอาศัยอยู่ไม่หนาแน่นและสงบสุข ประกอบอาชีพการเกษตรเป็นหลักโดยใช้แนวทางเกษตรอินทรีย์ จึงได้กำหนดวิสัยทัศน์ ดังนี้

“คนช่อผกามีคุณภาพชีวิตที่ดี เกษตรอินทรีย์ก้าวหน้า การศึกษาก้าวไกล ใส่ใจสิ่งแวดล้อม
พร้อมพัฒนาโดยยึดหลักธรรมาภิบาล บนพื้นฐานปรัชญาของเศรษฐกิจพอเพียง”

๑.๒ ยุทธศาสตร์

๑. ยุทธศาสตร์การพัฒนาด้านโครงสร้างพื้นฐาน
๒. ยุทธศาสตร์การพัฒนาสังคมและคุณภาพชีวิต
๓. ยุทธศาสตร์การพัฒนาด้านการวางแผน ส่งเสริมการลงทุน
๔. ยุทธศาสตร์การพัฒนาด้านการบริหารจัดการและการอนุรักษ์ทรัพยากรธรรมชาติและสิ่งแวดล้อม
๕. ยุทธศาสตร์การพัฒนาด้านพัฒนาขีดสมรรถนะขององค์กร

๑.๓ เป้าประสงค์

๑. การได้รับบริการด้านสาธารณสุขปลอดภัยมีความสะดวกและเสมอภาค
๒. ชุมชนน่าอยู่ มีการบริหารจัดการสิ่งแวดล้อมที่ดี สะอาด สวยงาม และปลอดภัย
๓. ชุมชนมีคุณภาพชีวิตที่ดีขึ้น โดยได้รับการดูแลด้านสุขภาพและการบริการด้านสวัสดิการสังคม ที่ทั่วถึง ด้านการศึกษาเพิ่มมากขึ้น ทั้งในระบบและนอกระบบการศึกษา รวมทั้งขยายช่องทางในการรับรู้ ข้อมูลข่าวสารที่ทันสมัยของประชาชนเพิ่มขึ้น
๔. ประชาชนมีอาชีพและมีรายได้พอเพียงต่อการดำรงชีพ
๕. ทรัพยากรธรรมชาติและสิ่งแวดล้อมได้รับการอนุรักษ์ฟื้นฟู
๖. การบริหารจัดการภาครัฐที่ดีแบบบูรณาการและมีส่วนร่วม

ส่วนที่ ๓

สถานที่ท่องเที่ยวและสถานที่สำคัญในท้องถิ่น

๑.ปราสาทหนองตาปลั่ง

ปราสาทหนองตาปลั่ง ตำบลช่อผกา อำเภอขำนิ จังหวัดบุรีรัมย์ เป็นโบราณสถานขนาดเล็กจำนวน ๑ หลัง ในศาสนาพุทธลัทธิมหายาน เป็นศาสนสถานประจำที่พักคนเดินทาง ก่อด้วยศิลาแลง มีแผนผังเป็นรูปสี่เหลี่ยมผืนผ้า หันหน้าไปทางทิศตะวันออกมีช่องหน้าต่างเฉพาะผนังอาคารด้านทิศใต้

จารึกปราสาทพระขรรค์ ในประเทศกัมพูชากล่าวว่ พระเจ้าชัยวรมันที่ ๗ (พ.ศ. ๑๗๒๓-๑๗๖๑) แห่งอาณาจักรขอมรโบราณโปรดให้สร้างที่พักคนเดินทางตามเส้นทางสำคัญทั่วทั้งอาณาจักรของพระองค์ จำนวน ๑๒๑ แห่ง ซึ่งปราสาทหนองตาปลั่งนี้เป็นที่พักคนเดินทาง ๑ ใน ๑๗ แห่ง ตามเส้นทางจากเมืองพระนครหลวงในประเทศกัมพูชามายังเมืองพิมาย

กรมศิลปากรประกาศขึ้นทะเบียนและกำหนดขอบเขตที่ดินโบราณสถานปราสาทหนองตาปลั่ง ในราชกิจจานุเบกษาเล่ม ๔๒ ตอนที่ ๗๕ วันที่ ๘ มีนาคม พงศ. ๒๔๗๘ และเล่ม ๙๙ ตอนที่ ๑๕๕ วันที่ ๒๑ ตุลาคม พ.ศ. ๒๕๒๕ เนื้อที่ประมาณ ๑๐ ไร่ ๓ งาน ๒๔ ตารางวา

ที่มา : กรมศิลปากร



ปราสาทหนองตาเปล่ง (Prasat Nong Ta Plaeng) ตั้งอยู่ที่บ้านปราสาทเทพสถิตย์ หมู่ ๑๓ ตำบลช่อผกา อำเภอลำทะเมนชัย จังหวัดบุรีรัมย์ ตั้งอยู่ทางทิศเหนือของห้วยลำมาศ มีโคกเนินโดยรอบ ๒ - ๓ แห่งที่เล่ากันว่าเคยเป็นที่ตั้งของชุมชนในวัฒนธรรมเขมรในยุคร่วมสมัย มีสระน้ำรูปสี่เหลี่ยมผืนผ้า ๒ แห่งทางทิศตะวันตกเฉียงเหนือและตะวันตกเฉียงใต้ เป็นปราสาทแบบวหินคฤหะหรือธรรมศาลาที่ใช้วัสดุ หินศิลาแลง (Laterite) เป็นวัสดุหลักในการก่อสร้าง และใช้หินทรายสีเทา (Gray Sandstone) เป็นส่วนประกอบ โครงสร้างบริเวณรอบหน้าต่าง กรอบประตู หน้าบันและประติมากรรมประดับปราสาท หลังคาและตัวเรือนปราสาทหนองตาเปล่งพังทลายลงมาเป็นกองหิน คงเหลือส่วนของผนังมุขทางด้านทิศเหนือที่ยังมีสภาพสมบูรณ์อยู่บางส่วน มีชิ้นส่วนหินแท่งใหญ่ ที่เคยเป็นส่วนประกอบโครงสร้างรับน้ำหนัก กระจายอยู่รอบบริเวณ หินศิลาแลงโครงสร้างปราสาทบางส่วนได้ถูกนำมาเรียงเป็นแนวกำแพงด้านทิศเหนือและตะวันออก




ถึงปราสาทหนองตาเปล่ง จะไม่พบรูปประติมากรรมแต่ยังมีภาพสลักหลงเหลืออยู่บ้างตรงส่วนของปลายหน้าบันและประตูหลอกของเรือนปราสาททางด้านทิศเหนือ เป็นภาพของพวยระกา นาคปลายหน้าบัน ที่ดูเหมือนจะสลักไม่เสร็จ หรืออาจสลักเป็นโกลน (Frame) เพื่อใช้ปูนดำน้ำอ้อย ปั้นประดับลวดลายทับลงไปอีกชั้นหนึ่ง รวมทั้งรูปแบบสถาปัตยกรรมในแบบแผนของวหินคฤหะที่ยังคงปรากฏบนผนังมุขที่เหลืออยู่ ทั้งชั้นรองรับหลังคา หลังคาชั้นลด ลายคิ้วบัวและส่วนย่อมุมด้านหน้า แต่ไม่ปรากฏลวดลายของหน้าต่างหลอกบนผนังคูหา मुख



ตัวปราสาทในปัจจุบันดูเรียบง่ายและวังเวง เดิมปราสาทหนองตาเปล่ง ตั้งอยู่ในเขตการปกครองของบ้านหนองตาเปล่ง จนถึงราวปี พ.ศ. ๒๕๓๖ จึงมีการแยกชุมชนออกเป็นบ้านปราสาทเทพสถิตย์ ตามชื่อของวัดปราสาทเทพสถิตย์ ปราสาทหนองตาเปล่งจึงย้ายมาอยู่ในเขตบ้านปราสาทเทพสถิตย์ หมู่ ๑๓ ตำบลช่อผกา อำเภอลำทะเมนชัย จังหวัดบุรีรัมย์ จนถึงในปัจจุบัน

ที่มา : วรณีย์ พงศาซาลากร. เรื่อง ๑๗ ปราสาท “วหนิคฤหะ - ที่พักคนเดินทาง - ธรรมศาลา”
บน “เส้นทางราชมรรคา” สายเหนือ. ๙ พฤศจิกายน ๒๕๕๔






: ภาพบริเวณโดยรอบตัวปราสาท



: ช่วงเดือน มีนาคม - เมษายน จะมีพิธีบวงสรวงปราสาทที่จัดขึ้นตามความเชื่อของชาวบ้านในชุมชน

๒.วัดโคกกระทาด

วัดบ้านโคกกระทาด ตั้งอยู่ที่บ้านโคกกระทาดหมู่ ๕ ตำบลช่อผกา อำเภอชานี จังหวัดบุรีรัมย์ สร้างเมื่อ พ.ศ. ๒๕๑๔



ประวัติวัดโคกกระทาด


เนื่องจากชาวบ้านโคกกระทาด และอีกหลายหมู่บ้านในพื้นที่ ไม่มีที่บำเพ็ญกุศลในเทศกาลต่าง ๆ ในแต่ละครั้งโดยต้องเดินเท้าไปยังวัดชนะตาราม ต.ชานี อ.ชานี จ.บุรีรัมย์ เพื่อร่วมบำเพ็ญกุศล มีความยากลำบาก เนื่องจากในสมัยนั้นการสัญจรไปมาไม่ได้รับความสะดวก การเดินทางในแต่ละครั้งเป็นไปด้วยความยากลำบาก ชาวบ้านจึงตกลงร่วมกันเห็นสมควรนิมนต์พระมาอยู่ประจำในคราวพรรษา โดยนายสุตร ตอนโพธิ์ศรี ชาวบ้านโคกกระทาด เลขที่ ๒๐ หมู่ ๕ ต.ช่อผกา อ.ชานี จ.บุรีรัมย์ เป็นผู้ถวายที่ดินในการสร้างวัด จำนวน ๑๒ ไร่ ๓ งาน ๔๙ ตารางวา แล้วจึงได้นิมนต์หลวงพ่อด.พลัน จันทสโร"จากวัดชนะตารามมาเพื่อบำเพ็ญกุศล และเริ่มก่อสร้างวัดโคกกระทาดขึ้นในปี พ.ศ. ๒๕๑๗ โดยมีชาวบ้านโคกกระทาดร่วมแรงกันสร้างขึ้น




แต่เดิมนั้นวัดโคกกระทาดมีชื่อว่า "วัดอุดมศิลป์" แต่เพื่อให้เหมาะสมกับชื่อของหมู่บ้านที่ตั้งวัดจึงเปลี่ยนชื่อใหม่เป็น "วัดโคกกระทาด" โดยกรมการศาสนาตั้งให้เป็นวัดโดยถูกต้อง เมื่อวันที่ ๑๐ สิงหาคม พ.ศ. ๒๕๓๒ และเนื่องจากวัดโคกกระทาดเป็นสถานที่ที่มีหมู่บ้านรายล้อม รวมถึงชาวบ้านเองก็ให้ความเคารพและศรัทธาและสนับสนุนวัดเป็นอย่างดีจึงได้ซื้อที่เพิ่มอีก ๓ ไร่ รวมเป็น ๑๕ ไร่



ปัจจุบันวัดโคกกระทาด เป็นหนึ่งในวัดสวยที่มีสถาปัตยกรรมอันน่าทึ่งของตำบลช่องกา และของอำเภอขานี โดยอุโบสถออกแบบและสร้างแบบสถาปัตยกรรมล้านนาลายไม้ ซึ่งมีความประณีต วิจิตร งดงามเหมาะสำหรับผู้ที่ต้องการศึกษาระวมถึงต้องการพักผ่อนเฝ้ายงธรรมชาติเป็นอย่างดี



วัดโคกกระทาด มีพระพุทธรูปที่ศักดิ์สิทธิ์ภายในวัดคือ พระพุทธเชียงแสน พระแก้วมรกตจำลอง สมเด็จพระองค์ปฐมบรมมหาจักรพรรดิ “ปางเปิดโลก” และพระบรมสารีริกธาตุ ไว้เป็นที่เคารพและให้กราบไหว้บูชา



วัดโคกกระทายยังเป็นวัดในโครงการสวดมนต์ปฏิบัติธรรม ทุกวันพระ เสาร์-อาทิตย์ โดยจะเริ่มต้นในเวลา ๑๗.๐๐ น. เป็นต้นไป ซึ่งในทุกๆวันพระจะมีประชาชนผู้มีจิตศรัทธาและเลื่อมใสในศาสนา ที่เป็นทั้งคนในและนอกพื้นที่มาร่วมทำวัดเย็นกันเป็นจำนวนมาก



มีศูนย์ข้อมูลข่าวสารสำหรับนักท่องเที่ยว

ที่ทำการองค์การบริหารส่วนตำบลช่อผกา ๖๕ หมู่ ๑๒ ต.ช่อผกา อ.ขำนิ จ.บุรีรัมย์ ๓๑๑๑๐

โทร. ๐ ๔๔๖๖ ๖๓๙๔ ต่อ ๓



เว็บไซต์ www.chaophaka.go.th



www.facebook.com/chaophaka

ศูนย์ข้อมูลข่าวสาร สำหรับนักท่องเที่ยว

**ช่อผกา
มาเที่ยว**

ที่ทำการองค์การบริหารส่วนตำบลช่อผกา
65 หมู่ 12 ต.ช่อผกา อ.ขำนิ จ.บุรีรัมย์ 31110
โทร 044666394
web www.chaophaka.go.th
face www.facebook.com/chaophaka

ที่	โครงการ	วัตถุประสงค์	เป้าหมาย (ผลผลิตของโครงการ)	งบประมาณ					ตัวชี้วัด (KPI)	ผลลัพธ์ที่คาดว่าจะ ได้รับ	หน่วยงาน รับผิดชอบหลัก
				๒๕๖๖ (บาท)	๒๕๖๗ (บาท)	๒๕๖๘ (บาท)	๒๕๖๙ (บาท)	๒๕๗๐ (บาท)			
๑	โครงการบรรพชาอุปสมบท และบวชศีลจารีณภาคฤดูร้อน	เพื่อส่งเสริมให้เด็กเยาวชน มีคุณธรรมจริยธรรม	เด็ก เยาวชน จำนวน ๘๐ คน	-	๒๐,๐๐๐	๒๐,๐๐๐	๒๐,๐๐๐	๒๐,๐๐๐	จำนวน ครั้ง/ปี	เด็กเยาวชนมี คุณธรรม จริยธรรม	กอง การศึกษา
๒	โครงการจัดขบวนแห่เข้า ร่วมงานประเพณีนมัสการ หลวงพ่อบ้าน	เพื่อส่งเสริมประเพณี วัฒนธรรมท้องถิ่น	จัดขบวนแห่เข้าร่วมงาน ประเพณีนมัสการหลวงพ่อบ้าน ขบวนแสดงศิลปะพื้นเมืองต่างๆ	๒๐,๐๐๐	๒๐,๐๐๐	๒๐,๐๐๐	๒๐,๐๐๐	๒๐,๐๐๐	จำนวน ครั้ง/ปี	กิจกรรมทางศาสนา ได้รับการทำนุบำรุง	กอง การศึกษา
๓	โครงการสืบสานประเพณี สงกรานต์และวันผู้สูงอายุ	เพื่อส่งเสริมวัฒนธรรม ประเพณีท้องถิ่น	จัดกิจกรรมของผู้สูงอายุ	๑๕,๐๐๐	๑๕,๐๐๐	๑๕,๐๐๐	๑๕,๐๐๐	๑๕,๐๐๐	จำนวน ครั้ง/ปี	ประเพณีท้องถิ่น ได้รับการสืบทอด	กอง การศึกษา
๔	โครงการงานประเพณี นมัสการหลวงพ่อบ้าน	เพื่อส่งเสริมประเพณี วัฒนธรรมท้องถิ่น	อุดหนุนที่ทำการปกครองอำเภอ บ้าน	๑๐,๐๐๐	๑๐,๐๐๐	๑๐,๐๐๐	๑๐,๐๐๐	๑๐,๐๐๐	จำนวน ครั้ง/ปี	กิจกรรมทางศาสนา ได้รับการทำนุบำรุง	กอง การศึกษา
๕	โครงการประเพณีขึ้นเขา พนมรุ้ง	ประชาสัมพันธ์แหล่ง ท่องเที่ยวจังหวัดบุรีรัมย์	อุดหนุนสำนักงานจังหวัดบุรีรัมย์	๑๐,๐๐๐	๑๐,๐๐๐	๑๐,๐๐๐	๑๐,๐๐๐	๑๐,๐๐๐	จำนวน ครั้ง/ปี	มีนักท่องเที่ยวเข้ามา จังหวัดบุรีรัมย์มากขึ้น	กอง การศึกษา
๖	โครงการแข่งขันกีฬาต้านยา เสพติด (ช่อผกาเกมส์)	เพื่อส่งเสริมให้เด็ก เยาวชน ประชาชน ห่างไกลยาเสพติด	ทุกหมู่บ้าน โรงเรียน ๔ แห่ง	๑๓๐,๐๐๐	๑๓๐,๐๐๐	๑๓๐,๐๐๐	๑๓๐,๐๐๐	๑๓๐,๐๐๐	จำนวน ครั้ง/ปี	เด็ก เยาวชน ประชาชนห่างไกลยา เสพติด	กอง การศึกษา
๗	โครงการส่งนักกีฬาเข้าร่วม แข่งขันกีฬาขานเกมส์ต้านยา เสพติด	เพื่อส่งเสริมให้เด็ก เยาวชน ประชาชน ห่างไกลยาเสพติด	เยาวชนในพื้นที่	๕๐,๐๐๐	๕๐,๐๐๐	๕๐,๐๐๐	๕๐,๐๐๐	๕๐,๐๐๐	จำนวน ครั้ง/ปี	เด็ก เยาวชน ประชาชนห่างไกล ยาเสพติด	กอง การศึกษา

๘	โครงการส่งนักศึกษาเข้าร่วมแข่งขันกีฬาฟุตบอลชายนิคัพ	เพื่อส่งเสริมให้เด็กเยาวชน ประชาชนห่างไกลยาเสพติด	เยาวชนในพื้นที่	๒๐,๐๐๐	๒๐,๐๐๐	๒๐,๐๐๐	๒๐,๐๐๐	๒๐,๐๐๐	จำนวนครั้ง/ปี	เด็ก เยาวชน ประชาชนห่างไกลยาเสพติด	กองการศึกษา
๙	โครงการส่งนักศึกษาเข้าร่วมแข่งขันกีฬาฟุตบอลประเพณีจังหวัดบุรีรัมย์	เพื่อส่งเสริมให้เด็กเยาวชน ประชาชนห่างไกลยาเสพติด	เยาวชนในพื้นที่	๒๐,๐๐๐	๒๐,๐๐๐	๒๐,๐๐๐	๒๐,๐๐๐	๒๐,๐๐๐	จำนวนครั้ง/ปี	เด็ก เยาวชน ประชาชนห่างไกลยาเสพติด	กองการศึกษา
๑๐	โครงการส่งนักศึกษาเข้าร่วมแข่งขันกีฬาขานิเกมส์ต้านยาเสพติด	เพื่อส่งเสริมให้เด็กเยาวชน ประชาชนห่างไกลยาเสพติด	อุดหนุนที่ทำการปกครองอำเภอขานิ	๒๕,๐๐๐	๒๕,๐๐๐	๒๕,๐๐๐	๒๕,๐๐๐	๒๕,๐๐๐	จำนวนครั้ง/ปี	เด็ก เยาวชน ประชาชนห่างไกลยาเสพติด	กองการศึกษา
๑๑	โครงการส่งนักศึกษาเข้าร่วมแข่งขันกีฬาฟุตบอลประเพณีจังหวัดบุรีรัมย์	เพื่อส่งเสริมให้เด็กเยาวชน ประชาชนห่างไกลยาเสพติด	อุดหนุนที่ทำการปกครองอำเภอขานิ	๕,๐๐๐	๕,๐๐๐	๕,๐๐๐	๕,๐๐๐	๕,๐๐๐	จำนวนครั้ง/ปี	เด็ก เยาวชน ประชาชนห่างไกลยาเสพติด	กองการศึกษา