

ส่วนที่ ๑

สภาพทั่วไปและข้อมูลพื้นฐาน

สภาพทั่วไปและข้อมูลพื้นฐานของตำบลช่อผกา

วัตถุประสงค์ เพื่อให้ทราบถึงสภาพโดยทั่วไปขององค์กรปกครองส่วนท้องถิ่นนั้น

องค์ประกอบ ประกอบด้วยด้านกายภาพ ด้านการเมืองการปกครอง ประชากร สภาพทางสังคม ระบบบริการพื้นฐาน ระบบเศรษฐกิจ เศรษฐกิจพอเพียงท้องถิ่น (ด้านการเกษตรและแหล่งน้ำ) ศาสนา ประเพณี วัฒนธรรม ทรัพยากรธรรมชาติ และอื่นๆ

๑. ด้านกายภาพ

องค์การบริหารส่วนตำบลช่อผกา ได้รับการจัดตั้ง เมื่อวันที่ ๒๓ เดือน กุมภาพันธ์ พ.ศ. ๒๕๔๐ ตามประกาศกระทรวงมหาดไทย เรื่องการจัดตั้งองค์การบริหารส่วนตำบล ลงวันที่ ๑๖ ธันวาคม ๒๕๓๙ ที่ประกาศในราชกิจจานุเบกษา ฉบับทั่วไป เล่ม ๑๑๓ ตอน ๕๙ง. ลงวันที่ ๒๕ ธันวาคม พ.ศ. ๒๕๓๙

ปัจจุบันองค์การบริหารส่วนตำบลช่อผกา มีอาคารสำนักงานสำหรับให้บริการประชาชนที่มาติดต่อราชการได้ด้วยความสะดวก สำนักงานตั้งอยู่ เลขที่ ๖๕ บ้านหนองบัวหลวง หมู่ที่ ๑๒ ถนนสายธานี-หนองสามอำเภอขำนิ จังหวัดบุรีรัมย์

๑.๑ ที่ตั้ง

ตำบลช่อผกาเป็น ๑ ใน ๖ ตำบลของอำเภอขำนิ จังหวัดบุรีรัมย์ อยู่ห่างจากที่ว่าการอำเภอขำนิไปทางทิศตะวันตกประมาณ ๗ กิโลเมตร

อาณาเขตติดต่อตำบลใกล้เคียง ดังนี้

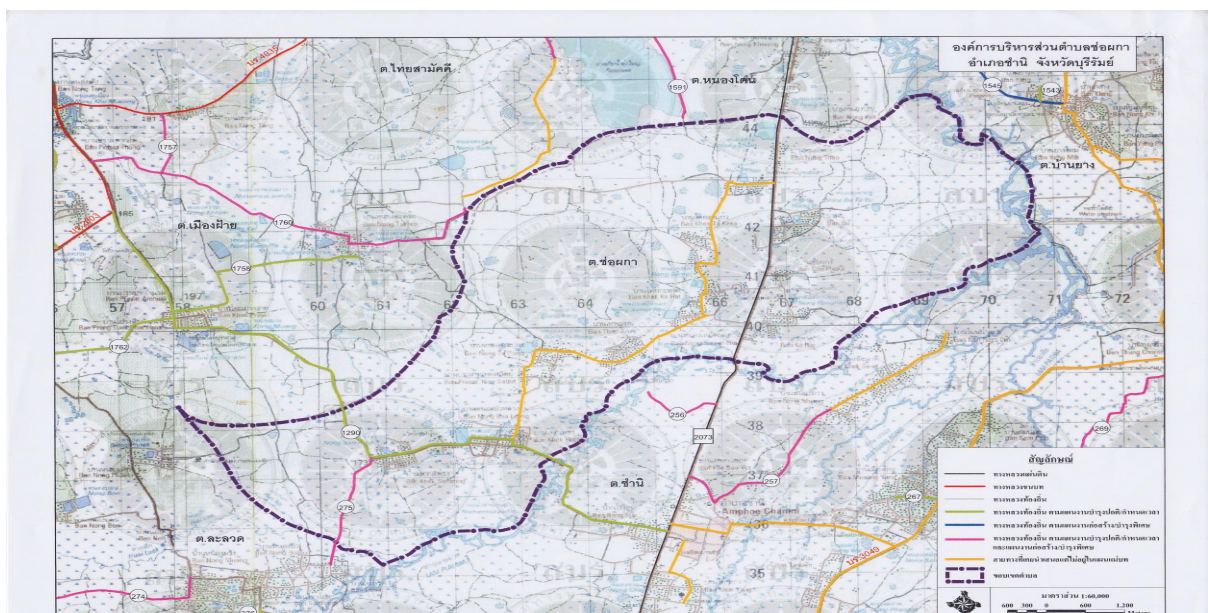
ทิศเหนือ ติดต่อกับ ตำบลหนองโดน อำเภอลำปลายมาศ จังหวัดบุรีรัมย์

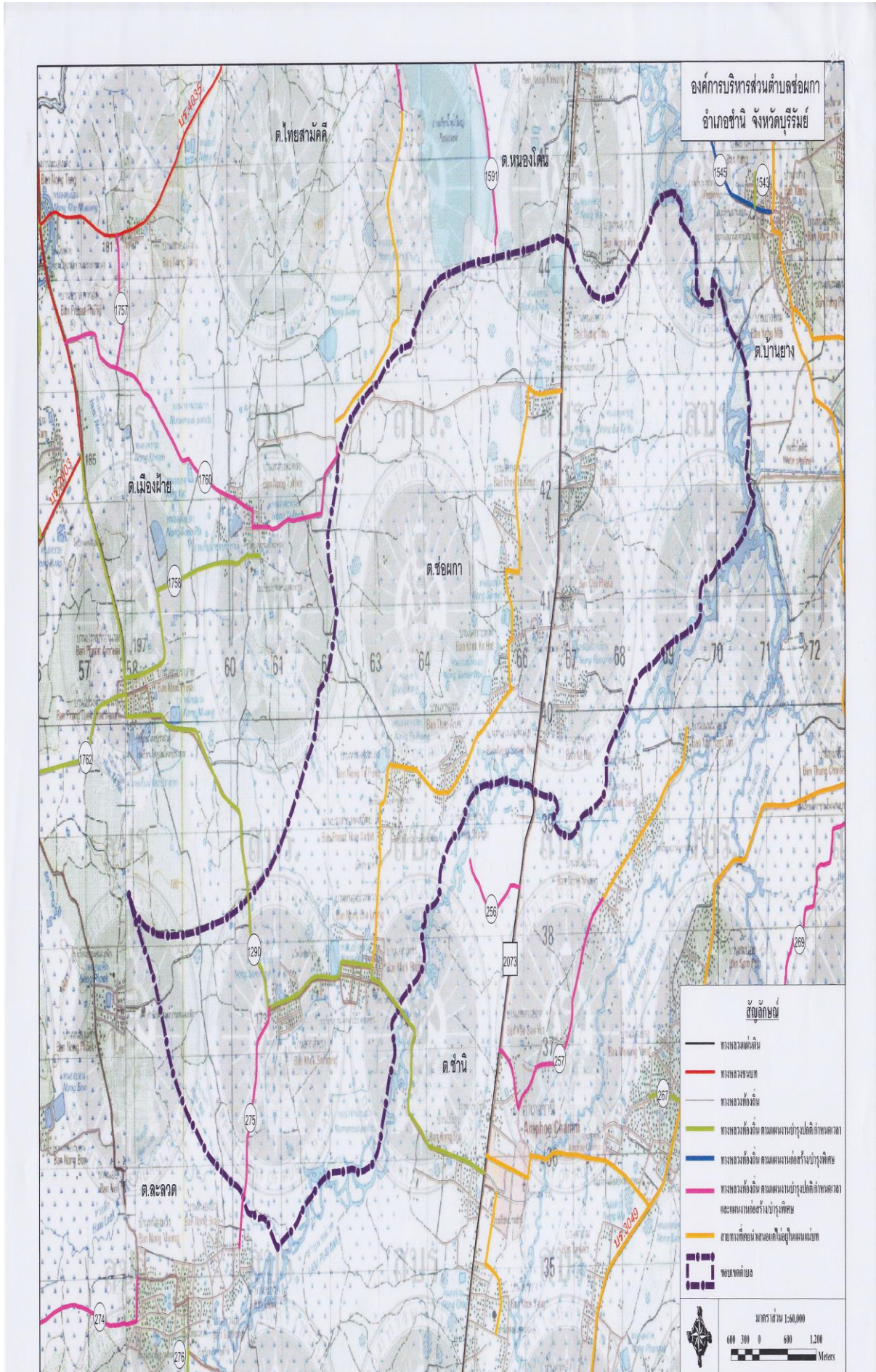
ทิศใต้ ติดต่อกับ ตำบลขำนิ ตำบลละลวด อำเภอขำนิ จังหวัดบุรีรัมย์

ทิศตะวันออก ติดต่อกับ ตำบลขำนิ อำเภอขำนิ จังหวัดบุรีรัมย์

ทิศตะวันตก ติดต่อกับ ตำบลเมืองฝ้าย อำเภอหนองหงส์ จังหวัดบุรีรัมย์

ตำบลช่อผกา มีเนื้อที่ ๒๙,๓๗๕ ไร่ หรือ ๔๗ ตารางกิโลเมตร





๑.๒ ภูมิประเทศ

ตำบลช่อผกา มีลักษณะเป็นที่ราบเรียบและที่ราบลุ่ม และเป็นลูกคลื่น

๑.๓ ลักษณะภูมิอากาศ

ตำบลช่อผกา มีลักษณะอากาศแบบร้อนชื้นสลับกับร้อนแห้งแล้งในฤดูร้อนและฤดูฝนหรือฝนเมืองร้อนเฉพาะฤดู อุณหภูมิประมาณ ๓๐- ๓๒ องศาเซลเซียส ฤดูหนาวอากาศหนาวเย็นแต่ไม่หนาวจัด ประมาณ ๑๓-๑๕ องศาเซลเซียส

๑.๔ ลักษณะของดิน

ตำบลช่อผกา มีลักษณะของดินเป็นดินร่วนปนทราย ผิวดินบางและเป็นดินทรายที่ไม่อุ้มน้ำ สภาพทางธรณีวิทยาที่มีภูมิประเทศเป็นลูกคลื่น ทำให้เมื่อฝนตกน้ำก็จะไหลลงสู่ลำน้ำอย่างรวดเร็ว ซึ่งอาจทำให้เกิดน้ำท่วมในที่ต่ำ และในฤดูแล้งน้ำจะมีการระเหยออกจากผิวดินได้ง่าย จึงมักเกิดความแห้งแล้งขึ้น

๑.๕ ลักษณะของแหล่งน้ำ

มีลำน้ำธรรมชาติไหลผ่าน ๑ สาย คือ ลำมาศ มีแหล่งน้ำตามธรรมชาติและที่ขุดลอกเพิ่มเติม ในส่วนที่ต้นเขิน ดังนี้

บ้านโคกเพชร ม.๑ ได้แก่ หนองไข่น้ำ

บ้านโคกสำโรง ม.๒ ได้แก่ หน้าฝายลำมาศ หนองสำโรง หนองขวางตะวันตก หนองกระทะ

บ้านหนองเสม็ดน้อย ม.๓ ได้แก่ หนองไซ หนองเสม็ดใหญ่

บ้านหัวสะพาน ม.๔ หน้าฝายลำมาศ หนองโชนโรง

บ้านโคกกระทาด ม.๕ ได้แก่ หนองเสม็ดน้อย

บ้านหนองตาเปล่ง ม.๖ ได้แก่ หนองตาเปล่ง

บ้านช่อผกา ม.๗ ได้แก่ หนองช่อผกา หน้าฝายลำมาศ

บ้านหนองเทา ม.๘ ได้แก่ หนองเทา หนองขาม

บ้านบุ ม.๙ ได้แก่ หนองม่วง หนองบุ

บ้านโคกตาแก้ว ม.๑๐ ได้แก่ หนองโคกตาแก้ว

บ้านเทพอรุณ ม.๑๑ ได้แก่ หน้าฝายลำมาศ

บ้านหนองบัวหลวง ม.๑๒ ได้แก่ หนองบัวหลวง หนองหว่า

เนื่องจากสภาพดินส่วนใหญ่เป็นดินทรายและระเหยอย่างรวดเร็วเนื่องจากสภาพอากาศที่ร้อน ทำให้น้ำแห้งเร็วในฤดูแล้ง

๑.๖ ลักษณะของป่าไม้

ตำบลช่อผกา ส่วนหนึ่งอยู่ในเขตป่าสงวนแห่งชาติ ป่าโคกงอย หนองตะค้อ หนองย่างหมู ส่วนหนึ่งอยู่ในเขตป่าไม้ถาวร ป่าโคกกระเบื้อง และมีป่าชุมชน จำนวน ๓ แห่ง ได้แก่ ป่าชุมชนช่อผกาเฉลิมพระเกียรติ ป่าชุมชนโคกกระเบื้อง และป่าชุมชนบ้านหนองเทา รวมพื้นที่ป่าทั้งหมด ประมาณ ๔,๐๐๐ ไร่ ลักษณะป่ามีต้นไม้หนาแน่น ได้แก่ ไม้เต็ง ไม้รัง ไม้ประดู่ ไม้พลวง ไม้พยุง ฯลฯ

๒. ด้านการเมืองการปกครอง

๒.๑ เขตการปกครอง

องค์การบริหารส่วนตำบลช่อผกา ใช้เขตพื้นที่เดิมทั้งตำบลเป็นเขตการปกครอง โดยมีหมู่บ้านในเขตบริการ จำนวน ๑๓ หมู่บ้าน

๒.๒ การเลือกตั้ง

องค์การบริหารส่วนตำบลช่อผกา ใช้เขตตำบลเป็นเขตเลือกตั้งนายกองค์การบริหารส่วนตำบล และใช้เขตหมู่บ้านเป็นเขตเลือกตั้งสมาชิกสภาองค์การบริหารส่วนตำบล จำนวน ๑๓ เขตเลือกตั้ง

ด้านโครงสร้างอัตรากำลังในการบริหารงานขององค์การบริหารส่วนตำบลช่อมภา ประกอบด้วย ส่วนงานต่าง ต่อไปนี้

- ฝ่ายนิติบัญญัติ หรือสภาองค์การบริหารส่วนตำบล ประกอบไปด้วยประธานสภาฯ ๑ คน รองประธานสภาฯ ๑ คน สมาชิกสภาองค์การบริหารส่วนตำบล จำนวน ๒๖ คน อยู่ในตำแหน่งคราวละ ๔ ปี

- ฝ่ายบริหาร หรือคณะผู้บริหาร ประกอบไปด้วย นายกองค์การบริหารส่วนตำบล ๑ คน รองนายกองค์การบริหารส่วนตำบล ๒ คน และเลขานุการนายกองค์การบริหารส่วนตำบล ๑ คน

๓. ประชากร

๓.๑ ข้อมูลเกี่ยวกับจำนวนประชากร

ประชากร ทั้งสิ้น ๗,๓๓๒ คน จำนวน แยกเป็นชาย ๓,๗๘๐ คน หญิง ๓,๕๕๒ คน จำนวน ครรภ์เรือน ๑,๖๘๖ ครรภ์เรือน มีความหนาแน่นเฉลี่ย ๑๕๖ คน/ตารางกิโลเมตร (ข้อมูล ณ กันยายน ๒๕๖๑)

หมู่ที่	หมู่บ้าน	ชาย (คน)	หญิง (คน)	รวม (คน)	จำนวน ครรภ์เรือน
๑	บ้านโคกเพชร	๒๗๘	๒๙๖	๕๗๔	๑๓๘
๒	บ้านโคกสำโรง	๔๐๔	๓๕๗	๗๖๑	๑๙๐
๓	บ้านหนองเสม็ดน้อย	๓๕๔	๓๓๔	๖๘๘	๑๖๘
๔	บ้านหัวสะพาน	๒๗๘	๒๔๕	๕๒๓	๑๒๒
๕	บ้านโคกกระหาด	๒๘๕	๒๔๒	๕๒๗	๑๐๙
๖	บ้านหนองตาปลั่ง	๒๔๑	๒๒๙	๔๗๐	๑๐๘
๗	บ้านช่อมภา	๓๕๐	๓๗๖	๗๒๖	๑๖๒
๘	บ้านหนองเทา	๓๕๙	๓๓๔	๖๙๓	๑๓๕
๙	บ้านบุ	๓๔๐	๓๒๘	๖๖๘	๑๖๗
๑๐	บ้านโคกตาแก้ว	๒๘๘	๒๖๘	๕๕๖	๑๒๐
๑๑	บ้านเทพอรุณ	๒๑๖	๑๘๘	๔๐๔	๙๒
๑๒	บ้านหนองบัวหลวง	๒๑๕	๒๑๑	๔๒๖	๑๐๐
๑๓	บ้านปราสาทเทพสถิตย์	๑๗๒	๑๔๔	๓๑๖	๗๕
รวมประชากรทั้ง ๑๓ หมู่บ้าน		๓,๗๘๐	๓,๕๕๒	๗,๓๓๒	๑,๖๘๖

ประชากรส่วนใหญ่อยู่ในวัยทำงาน และมีประชากรที่ออกไปประกอบอาชีพในต่างจังหวัดจำนวนมาก เนื่องจากประสบปัญหาด้านเศรษฐกิจผลผลิตทางการเกษตรตกต่ำ การเลิกงาน

๓.๒ ช่วงอายุและจำนวนประชากร

๑. อายุ ๐-๑๘ ปี จำนวน ๑,๘๑๗ คน

๒. อายุ ๑๘-๕๙ ปี จำนวน ๔,๕๘๒ คน

๓. อายุ ๖๐ ปี ขึ้นไป จำนวน ๙๓๓ คน

๔. สภาพทางสังคม

๔.๑ การศึกษา

ประชากรส่วนใหญ่ที่อยู่ในพื้นที่มีการศึกษาในระดับ ป.๔-ป.๖ ส่วนประชากรที่มีการศึกษาในระดับ ม.๓ ขึ้นไป ส่วนใหญ่ออกไปทำงานนอกพื้นที่

โรงเรียนในเขตตำบลช่อผกา มีโรงเรียนระดับประถมศึกษา จำนวน ๒ แห่ง โรงเรียนขยายโอกาสถึงมัธยมศึกษาตอนต้น จำนวน ๒ แห่ง สังกัดสำนักงานเขตพื้นที่การศึกษาจังหวัดบุรีรัมย์ เขต ๑ และ ศูนย์พัฒนาเด็กเล็ก อบต.ช่อผกา จำนวน ๒ แห่ง ดังต่อไปนี้

- | | |
|-----------------------------------|----------------|
| ๑. โรงเรียนบ้านสำโรงโคกเพชร | ตั้งอยู่ ม. ๒ |
| ๒. โรงเรียนบ้านหัวสะพาน | ตั้งอยู่ ม. ๑๓ |
| ๓. โรงเรียนบ้านช่อผกา | ตั้งอยู่ ม. ๗ |
| ๔. โรงเรียนบ้านบุ - หนองเทา | ตั้งอยู่ ม. ๘ |
| ๕. ศูนย์พัฒนาเด็กเล็กก่อนวัยเรียน | ตั้งอยู่ ม. ๕ |
| ๖. ศูนย์พัฒนาเด็กเล็กก่อนวัยเรียน | ตั้งอยู่ ม. ๑ |

๔.๒ สาธารณสุข

ตำบลช่อผกามีโรงพยาบาลส่งเสริมสุขภาพชุมชน ๑ แห่ง คือ โรงพยาบาลส่งเสริมสุขภาพชุมชนบ้านหนองตาเปล่ง ตั้งอยู่ ๖ มีเจ้าหน้าที่ประจำ ๗ คน และมีอาสาสมัครสาธารณสุขประจำหมู่บ้าน (อสม.) จำนวน ๑๐๘ คน

๔.๓ ด้านอาชญากรรม

การกระทำทางคดีอาญา หรืออาชญากรรมที่เป็นคดีรุนแรงสะเทือนขวัญ เช่น การฆ่าคนตาย ปล้นทรัพย์ ช่มชู้ ไม่ค่อยมีเกิดขึ้นในเขตตำบลช่อผกา ส่วนใหญ่ที่เกิดขึ้นจะเป็นคดีลักทรัพย์ ยาเสพติด และ ทะเลาะวิวาท

๔.๔ ยาเสพติด

ปัญหายาเสพติดส่วนมากจะพบในวัยรุ่น และวัยทำงานที่มีอายุ ๑๕-๓๐ ปี ยาเสพติดที่พบมากที่สุดคือยาบ้า

๔.๕ การสังคมสงเคราะห์

การสงเคราะห์เบี้ยยังชีพคนชรา คนพิการ และผู้ป่วยโรคเอดส์ ผู้ด้อยโอกาสในสังคม และผู้ประสบปัญหาต่างๆ ในปีงบประมาณ ๒๕๖๒ ดำเนินการดังนี้

- สงเคราะห์เบี้ยยังชีพคนชรา จำนวน ๙๔๓ คน
- สงเคราะห์เบี้ยยังชีพผู้พิการ จำนวน ๔๐๖ คน
- สงเคราะห์เบี้ยยังชีพผู้ป่วยเอดส์ จำนวน ๑๙ คน

๕. ระบบการบริการพื้นฐาน

๕.๑ การคมนาคมขนส่ง

- ถนน สะพาน

การคมนาคมในเขตตำบลช่อผกา มีเส้นทางการคมนาคมติดต่อกับอำเภอ และจังหวัดใกล้เคียง ซึ่งที่ตั้งของตำบลช่อผกา นับได้ว่าเป็นเส้นทางการคมนาคมสามารถสัญจรไปมาได้โดยสะดวก ดังนี้

- อบต.ช่อผกา - อำเภอนางรอง จังหวัดบุรีรัมย์ ระยะทาง ๒๒ กิโลเมตร อบต.ช่อผกา - อำเภอลำปลายมาศ จังหวัดบุรีรัมย์ ระยะทาง ๓๔ กิโลเมตร
- อบต.ช่อผกา - จังหวัดบุรีรัมย์ ระยะทาง ๗๓ กิโลเมตร
- ทางรถยนต์ (ถนน อบจ.บุรีรัมย์) ผ่าน ๑ สาย คือ ถนนลาดยาง สายขำนิ - หนองสามผ่านหมู่ที่ ๑,๒,๑๒, ตำบลช่อผกา)
- ไม่มีเส้นทางคมนาคมขนส่งทางน้ำ

๕.๒ การไฟฟ้า

ปัจจุบันการดำเนินการจำหน่ายไฟฟ้า ให้กับประชาชนในเขตตำบลช่อมผกาอยู่ในความรับผิดชอบ และดำเนินงานโดยการไฟฟ้าส่วนภูมิภาคอำเภอนางรอง ซึ่งจ่ายกระแสไฟฟ้าให้กับบ้านเรือนที่อยู่อาศัย ธุรกิจบริการ และหน่วยงานราชการเป็นต้น ในเขตตำบลช่อมผกา โดยประชาชนตำบลช่อมผกามีไฟฟ้าใช้ ทั้ง ๑๓ หมู่บ้าน

๕.๓ การประปา

ตำบลช่อมผกา ได้มีน้ำประปาบริการประชาชนในเขตตำบล จำนวน ๙ แห่ง ประชาชนมีน้ำประปาใช้อย่างทั่วถึง

๕.๔ โทรศัพท์

- จำนวนโทรศัพท์ส่วนราชการ จำนวน ๒ หมายเลข โดยประชาชนส่วนใหญ่มีโทรศัพท์มือถือใช้ทุกครัวเรือน

๕.๕ การไปรษณีย์หรือการสื่อสารหรือการขนส่ง และวัสดุ ครุภัณฑ์

- ในเขตตำบลช่อมผกา ไม่มีที่ทำการไปรษณีย์ ปัจจุบันตำบลช่อมผกา ได้รับการบริการในเรื่องของการไปรษณีย์โทรเลขสาขาอำเภอนางรอง
- มีระบบหอกระจายข่าวเสียงไร้สายขององค์การบริหารส่วนตำบลช่อมผกา ระบบหอกระจายข่าวหมู่บ้านสามารถประชาสัมพันธ์และให้บริการข่าวสารให้กับประชาชนได้ทั้ง ๑๓ หมู่บ้าน

๖. ระบบเศรษฐกิจ

๖.๑ การเกษตร

ประชาชนส่วนใหญ่ประกอบอาชีพเกษตรกรรม ประมาณ ร้อยละ ๙๐ พืชที่ปลูก ได้แก่ การทำนาข้าว ทำไร่อ้อย ปลูกมันสำปะหลัง ปลูกผัก และอื่กร้อยละ ๑๐ ประกอบอาชีพรับจ้างและอื่นๆ

๖.๒ การประมง

ตำบลช่อมผกา ไม่มีการประมงเพื่อการค้าขายหรือธุรกิจ มีการทำการประมงเพื่อบริโภคในครัวเรือนเท่านั้น

๖.๓ การปศุสัตว์

การปศุสัตว์ในเขตตำบลช่อมผกา ส่วนใหญ่จะประกอบอาชีพเลี้ยงสัตว์ไว้บริโภคในครัวเรือน บางส่วนเลี้ยงไว้เป็นอาชีพเสริม ได้แก่ โค กระบือ สุกร เป็ด และไก่

๖.๔ การบริการ

- | | | | |
|------------------------|---------------------|---|------|
| ก. โรงแรม | จำนวน | - | แห่ง |
| ข. รีสอร์ท | จำนวน | ๑ | แห่ง |
| ค. ธนาคาร | จำนวน | - | แห่ง |
| ง. สถานที่จำหน่ายอาหาร | ตาม พ.ร.บ.สาธารณสุข | - | แห่ง |

การบริการส่วนใหญ่เป็นอาชีพเสริมในครัวเรือน เช่น การเสริมสวย ร้านตัดผม

๖.๕ การท่องเที่ยว

ปัจจุบันในเขตตำบลช่อมผกา ไม่มีแหล่งหรือสถานที่ที่เหมาะสมที่จะปรับปรุงใช้เป็นสถานที่ท่องเที่ยวได้ แต่กำลังดำเนินการที่จะปรับปรุงปราสาทเทพสถิต ซึ่งเป็นโบราณสถานที่ชาวบ้านเคารพสักการบูชาเหมาะสำหรับปรับปรุงเป็นสถานที่ท่องเที่ยวเชิงประวัติศาสตร์ (เส้นทางอารยธรรมขอม)

๖.๖ อุตสาหกรรม

ลักษณะอุตสาหกรรมในเขตตำบลช่อผกา โดยส่วนใหญ่แล้วยังเป็น อุตสาหกรรมในครัวเรือน อุตสาหกรรมที่ประกอบการอยู่ในเขตตำบล ได้แก่

- โรงสีข้าว จำนวน ๙ แห่ง
- กลุ่มอาชีพชุมชน จำนวน ๑๓ หมู่บ้าน

๖.๗ การพาณิชย์และกลุ่มอาชีพ

๑. สถานประกอบการด้านพาณิชย์กรรม

- ก. สถานีบริการน้ำมัน จำนวน ๒ แห่ง
- ข. ตลาดสด จำนวน - แห่ง
- ค. ร้านค้าทั่วไป จำนวน ๘๑ แห่ง

๒. สถานประกอบการเทศพาณิชย์

- ก. โรงฆ่าสัตว์ จำนวน - แห่ง
- ข. สถานธนาภิบาล จำนวน - แห่ง
- ๓. กลุ่มอาชีพชุมชน จำนวน ๑ กลุ่ม

๖.๘ แรงงาน

ในตำบลช่อผกา ระบบแรงงานส่วนใหญ่จะเป็นแรงงานภาคเกษตรกรรม ซึ่งเป็นประชากรในวัย ๔๕ - ๖๐ ปี ส่วนแรงงานที่อายุระหว่าง ๑๕ - ๔๕ ปี จะออกไปเป็นแรงงานภาคอุตสาหกรรมในต่างพื้นที่

๗. การศาสนา ประเพณี วัฒนธรรม

๗.๑ การนับถือศาสนา

ประชาชนในเขตตำบลช่อผกา ส่วนใหญ่นับถือศาสนาพุทธ โดยใช้วัดเป็นศูนย์รวมในการ ประกอบพิธีกรรมทางศาสนา งานบุญ และงานประเพณีต่าง ๆ โดยมีวัด ๔ แห่ง และสำนักสงฆ์ ๔ แห่ง ดังนี้

- ๑. วัดโคกเพชร ตั้งอยู่ ม. ๑
- ๒. วัดบ้านหัวสะพาน ตั้งอยู่ ม. ๑๑
- ๓. วัดโคกกระหาด ตั้งอยู่ ม. ๕
- ๔. วัดปราสาทเทพสถิตย์ ตั้งอยู่ ม. ๑๓
- ๕. สำนักสงฆ์บ้านโคกสำโรง ตั้งอยู่ ม. ๒
- ๖. สำนักสงฆ์บ้านบุ ตั้งอยู่ ม. ๙
- ๗. สำนักสงฆ์บ้านหนองตาปลั่ง ตั้งอยู่ ม. ๖
- ๘. สำนักสงฆ์บ้านหนองเสม็ดน้อย ตั้งอยู่ ม. ๓

๗.๒ ภูมิปัญญาท้องถิ่น ภาษาถิ่น

- ภูมิปัญญาท้องถิ่น ได้แก่ ขบวนการกลองยาวกันตรึม ม.๗ ลำกลอน ม.๓
- ภาษาถิ่น ได้แก่ ภาษาเขมร ร้อยละ ๕๕ ภาษาลาว ร้อยละ ๔๔ ภาษาส่วย ร้อยละ ๑

๗.๓ สินค้าพื้นเมืองและของที่ระลึก

- สินค้าพื้นเมือง ได้แก่ ผ้าไหม

๘. ทรัพยากรธรรมชาติ

๘.๑ น้ำ

มีแหล่งน้ำธรรมชาติ ๑ สาย คือ ลำมาศ มีจุดเริ่มมาจากจังหวัดนครราชสีมา ฤดูน้ำหลาก มักจะมีน้ำท่วมผลผลิตทางการเกษตร ฤดูแล้งน้ำมักจะแห้งเร็ว คุณภาพของน้ำอยู่ในระดับดี

๘.๒ ป่าไม้

ตำบลช่อผกา บางส่วนอยู่ในเขตป่าสงวนแห่งชาติ ป่าโคกงอย หนองตะค้อ หนองย่างหมู บางส่วนเป็นเขตป่าไม้ถาวร ป่าโคกกระเบื้องบ้านฝ้าย และมีป่าชุมชน ๓ แห่ง ได้แก่

๑. ป่าชุมชนช่อผกาเฉลิมพระเกียรติ ม.๑,๒,๑๒ เนื้อที่ ๙๒๙ ไร่ ๓ งาน ๗๖ ตารางวา
๒. ป่าชุมชนโคกกระเบื้อง ม.๖ เนื้อที่ ๓๑๖ ไร่
๓. ป่าชุมชนบ้านหนองเทา ม.๘ เนื้อที่ ๗๕๐ ไร่ ๓ งาน

๑๐. ด้านอื่นๆ

๑๐.๑ ด้านอัตรากำลัง

อัตรากำลังพนักงานส่วนตำบล และลูกจ้างทั้งหมด ข้อมูล ณ เดือน มิถุนายน ๒๕๖๒

สำนัก/กอง	ประเภท					จำนวนลูกจ้าง		รวม
	ทั่วไป	วิชาการ	อำนวยการ	บริหาร	รวม	ลูกจ้างประจำ	พนักงานจ้าง	
สำนักงานปลัด	๓	๑	๑	๒	๘	-	๒	๙
กองคลัง	-	๓	๑	-	๔	-	๑	๕
กองช่าง	๑	-	๑	-	๒	-	๒	๔
กองการศึกษา	-	๑	-	-	๑	-	๑	๒
กองสวัสดิการสังคม	-	-	-	-	๑	-	๑	๒
รวม	๔	๕	๓	๒	๑๖		๖	๒๒

อัตรากำลังศูนย์พัฒนาเด็กเล็กองค์การบริหารส่วนตำบล ข้อมูล ณ เดือน มิถุนายน ๒๕๖๒

สำนัก/ส่วน	ประเภท				จำนวนลูกจ้าง		รวม
	ครูผู้ช่วย	ครู ค.ศ.๑	ครู ค.ศ.๒	ครู ค.ศ.๓	ลูกจ้างประจำ	พนักงานจ้าง	
กองการศึกษา		๓	-	-	-	๔	๗
รวม		๓	-	-	-	๔	๗

ส่วนที่ ๒

ยุทธศาสตร์การพัฒนาขององค์กรปกครองส่วนท้องถิ่น

๑. ความสัมพันธ์ระหว่างแผนพัฒนาระดับมหภาค

๑.๑ แผนยุทธศาสตร์ชาติ ๒๐ ปี

วิสัยทัศน์ “ประเทศไทยมีความมั่นคง มั่งคั่งยั่งยืน เป็นประเทศพัฒนาแล้วด้วยการพัฒนาตามหลักปรัชญาของเศรษฐกิจพอเพียง” หรือคติพจน์ประจำชาติ “**มั่นคง มั่งคั่ง ยั่งยืน**” ทั้งนี้วิสัยทัศน์ดังกล่าวจะต้องสนองต่อผลประโยชน์แห่งชาติอันได้แก่ การมีเอกราช อธิปไตย และบูรณภาพแห่งเขตอำนาจรัฐ การดำรงอยู่อย่างมั่นคง ยั่งยืนของสถาบันหลักของชาติ การดำรงอยู่อย่างมั่นคงของชาติและประชาชนจากภัยคุกคามทุกรูปแบบ การอยู่ร่วมกันในชาติอย่างสันติสุขเป็นปึกแผ่น มีความมั่นคงทางสังคมท่ามกลางพหุสังคมและการมีเกียรติและศักดิ์ศรีของความเป็นมนุษย์ความเจริญเติบโตของชาติ ความเป็นธรรมและความอยู่ดีมีสุขของประชาชน ความยั่งยืนของฐานทรัพยากรธรรมชาติสิ่งแวดล้อม ความมั่นคงทางพลังงานและอาหารความสามารถในการรักษาผลประโยชน์ของชาติภายใต้การเปลี่ยนแปลงของสภาวะแวดล้อมระหว่างประเทศและการอยู่ร่วมกันอย่างสันติประสานสอดคล้องกัน ด้านความมั่นคงในประชาคมอาเซียนและประชาคมโลกอย่างมีเกียรติและศักดิ์ศรีไม่เป็นภาระของโลกและสามารถแก้วิกฤตประเทศที่มีศักยภาพทางเศรษฐกิจด้อยกว่า



ความมั่นคง

- การมีความมั่นคงปลอดภัย จากภัยและการเปลี่ยนแปลงทั้งภายในประเทศและภายนอกประเทศ ในทุกระดับ ทั้งระดับประเทศ สังคม ชุมชน ครัวเรือน และปัจเจกบุคคล และมีความมั่นคงในทุกมิติ ทั้งเศรษฐกิจ สังคม สิ่งแวดล้อม และการเมือง
- ประเทศ มีความมั่นคงในราชอาณาจักรและอธิปไตย มีสถาบันชาติ ศาสนา พระมหากษัตริย์ที่เข้มแข็ง เป็นศูนย์กลางและเป็นที่ยึดเหนี่ยวจิตใจของประชาชน ระบบการเมืองที่มั่นคงเป็นกลไกที่นำไปสู่การบริหารประเทศที่ต่อเนื่องโปร่งใสตามหลักธรรมาภิบาล
- สังคม มีความปรองดองและความสามัคคี สามารถผนึกกำลังเพื่อพัฒนาประเทศ ชุมชนมีความเข้มแข็ง ครอบครัวมีความอบอุ่น
- ประชาชน มีความมั่นคงในชีวิต มีงานและมีรายได้ที่มั่นคงเพียงพอต่อการดำรงชีพ มีที่อยู่อาศัยและความปลอดภัยในชีวิตและทรัพย์สิน
- ฐานทรัพยากรและสิ่งแวดล้อม มีความมั่นคงของอาหาร พลังงาน และน้ำ



ความมั่งคั่ง

- ประเทศไทยมีการขยายตัวของเศรษฐกิจอย่างต่อเนื่อง ยกกระดับเป็นประเทศในกลุ่มประเทศรายได้สูง ความเหลื่อมล้ำของการพัฒนาลดลง ประชากรได้รับผลประโยชน์จากการพัฒนาเท่าเทียมกันมากขึ้น
- เศรษฐกิจมีความสามารถในการแข่งขันสูง สามารถสร้างรายได้ทั้งจากภายในและภายนอกประเทศ สร้างฐานเศรษฐกิจและสังคมแห่งอนาคต และเป็นจุดสำคัญของการเชื่อมโยงในภูมิภาค ทั้งการคมนาคมขนส่ง การผลิต การค้า การลงทุน และการทำธุรกิจ มีบทบาทสำคัญทั้งระดับภูมิภาคและระดับโลก เกิดสายสัมพันธ์ทางเศรษฐกิจและการค้าอย่างมีพลัง
- ความสมบูรณ์ในทุนที่จะสามารถสร้างการพัฒนาต่อเนื่อง ได้แก่ ทุนมนุษย์ ทุนทางปัญญา ทุนทางการเงิน ทุนที่เป็นเครื่องมือเครื่องจักร ทุนทางสังคมและทุนทรัพยากรธรรมชาติและสิ่งแวดล้อม



ความยั่งยืน

- การพัฒนาที่สามารถสร้างความเจริญรายได้และคุณภาพชีวิตของประชาชนให้เพิ่มขึ้นอย่างต่อเนื่อง ซึ่งเป็นการเจริญเติบโตทางเศรษฐกิจที่ไม่ใช้ทรัพยากรธรรมชาติเกินพอดี ไม่สร้างมลภาวะต่อสิ่งแวดล้อมจนเกินความสามารถในการรองรับและเยียวยาของระบบนิเวศ
- การผลิตและการบริโภคเป็นมิตรกับสิ่งแวดล้อม และสอดคล้องกับกฎระเบียบของประชาคมโลกซึ่งเป็นที่ยอมรับร่วมกัน ความอุดมสมบูรณ์ของทรัพยากรธรรมชาติและสิ่งแวดล้อมมีคุณภาพดีขึ้น คนมีความรับผิดชอบต่อสังคม มีความเอื้ออาทร และเสียสละเพื่อประโยชน์ของส่วนรวม
- มุ่งประโยชน์ส่วนรวมอย่างยั่งยืน ให้ความสำคัญกับการมีส่วนร่วมของประชาชนทุกภาคส่วน เพื่อการพัฒนาในทุกระดับอย่างสมดุล มีเสถียรภาพ และยั่งยืน

ในการที่จะบรรลุวิสัยทัศน์และทำให้ประเทศไทยพัฒนาไปสู่อนาคตที่พึงประสงค์นั้น จำเป็นจะต้องมีการวางแผนและกำหนดยุทธศาสตร์การพัฒนาในระยะยาวและกำหนดแนวทางการพัฒนาของทุกภาคส่วนให้ขับเคลื่อนไปในทิศทางเดียวกัน ดังนั้นจึงจำเป็นต้องกำหนดยุทธศาสตร์ชาติในระยะยาว เพื่อถ่ายทอดแนวทางการพัฒนาสู่การปฏิบัติในแต่ละช่วงเวลาอย่างต่อเนื่องและมีการบูรณาการและสร้างความเข้าใจถึงอนาคตของประเทศไทยร่วมกัน และเกิดการรวมพลังของทุกภาคส่วนในสังคมทั้งประชาชน เอกชน ประชาสังคม ในการขับเคลื่อนการพัฒนาเพื่อการสร้างและรักษาไว้ซึ่งผลประโยชน์แห่งชาติและบรรลุวิสัยทัศน์“ประเทศไทยมีความมั่นคง มั่งคั่ง ยั่งยืน เป็นประเทศพัฒนาแล้วด้วยการพัฒนาตามหลักปรัชญาของเศรษฐกิจพอเพียง”หรือคติพจน์ประจำชาติ “มั่นคง มั่งคั่ง ยั่งยืน”เพื่อให้ประเทศมีขีดความสามารถในการแข่งขัน มีรายได้สูงอยู่ในกลุ่มประเทศพัฒนาแล้ว คนไทยมีความสุขอยู่ดีกินดีสังคมมีความมั่นคง เสมอภาคและเป็นธรรม ซึ่งยุทธศาสตร์ชาติที่จะใช้เป็นการรอบแนวทางการพัฒนาในระยะ ๒๐ ปีต่อจากนี้ไป จะประกอบด้วย ๖ ยุทธศาสตร์ได้แก่

- (๑) ยุทธศาสตร์ด้านความมั่นคง
 - (๒) ยุทธศาสตร์ ด้านการสร้างความสามารถในการแข่งขัน
 - (๓) ยุทธศาสตร์การพัฒนาและเสริมสร้างศักยภาพคน
 - (๔) ยุทธศาสตร์ด้านการสร้างโอกาสความเสมอภาคและเท่าเทียมกันทางสังคม
 - (๕) ยุทธศาสตร์ด้านการสร้างการเติบโตบนคุณภาพชีวิตที่เป็นมิตรกับสิ่งแวดล้อม
 - (๖) ยุทธศาสตร์ด้านการปรับสมดุลและพัฒนาระบบการบริหารจัดการภาครัฐ
- โดยมีสาระสำคัญของแต่ละยุทธศาสตร์ สรุปได้ดังนี้

๑. ยุทธศาสตร์ด้านความมั่นคง มีเป้าหมายทั้งในการสร้างเสถียรภาพภายในประเทศและช่วยลดและป้องกันภัยคุกคามจากภายนอก รวมทั้งสร้างความเชื่อมั่นในกลุ่มประเทศอาเซียนและประชาคมโลกที่มีต่อประเทศไทย กรอบแนวทางที่ต้องให้ความสำคัญ อาทิ

- (๑) การเสริมสร้างความมั่นคงของสถาบันหลักและการปกครองระบอบประชาธิปไตยอันมีพระมหากษัตริย์ทรงเป็นประมุข
- (๒) การปฏิรูปกลไกการบริหารประเทศและพัฒนาความมั่นคงทางการเมือง ขจัดคอร์รัปชัน สร้างความเชื่อมั่นในกระบวนการยุติธรรม
- (๓) การรักษาความมั่นคงภายในและความสงบเรียบร้อยภายใน ตลอดจนการบริหารจัดการความมั่นคงชายแดนและชายฝั่งทะเล
- (๔) การพัฒนาระบบกลไก มาตรการและความร่วมมือระหว่างประเทศทุกระดับ และรักษาคุณภาพความสัมพันธ์กับประเทศมหาอำนาจเพื่อป้องกันและแก้ไขปัญหาความมั่นคงรูปแบบใหม่
- (๕) การพัฒนาเสริมสร้างศักยภาพการผนึกกำลังป้องกันประเทศ การรักษาความสงบเรียบร้อยภายในประเทศสร้างความร่วมมือกับประเทศเพื่อนบ้านและมิตรประเทศ
- (๖) การพัฒนาระบบการเตรียมพร้อมแห่งชาติและระบบบริหารจัดการภัยพิบัติ รักษาความมั่นคงของฐานทรัพยากรธรรมชาติ สิ่งแวดล้อม
- (๗) การปรับกระบวนการทำงานของกลไกที่เกี่ยวข้องจากแนวตั้งสู่แนวระนาบมากขึ้น

๒. ยุทธศาสตร์ด้านการสร้างความสามารถในการแข่งขัน เพื่อให้ประเทศไทยสามารถพัฒนาไปสู่การเป็นประเทศพัฒนาแล้ว ซึ่งจำเป็นต้องยกระดับผลิตภาพการผลิตและการใช้นวัตกรรมในการเพิ่มความสามารถในการแข่งขันและการพัฒนาอย่างยั่งยืนทั้งในสาขาอุตสาหกรรม เกษตรและบริการ การสร้างความมั่นคงและปลอดภัยด้านอาหาร การเพิ่มขีดความสามารถทางการค้าและการเป็นผู้ประกอบการ รวมทั้งการพัฒนาฐานเศรษฐกิจแห่งอนาคต ทั้งนี้ภายใต้กรอบการปฏิรูปและพัฒนาปัจจัยเชิงยุทธศาสตร์ทุกด้าน อันได้แก่โครงสร้างพื้นฐานและระบบโลจิสติกส์ วิทยาศาสตร์ เทคโนโลยีและนวัตกรรม การพัฒนาทุนมนุษย์ และการบริหารจัดการทั้งในภาครัฐและภาคธุรกิจเอกชนกรอบแนวทางที่ต้องให้ความสำคัญ อาทิ

(๑) การพัฒนาสมรรถนะทางเศรษฐกิจ ได้แก่การรักษาเสถียรภาพเศรษฐกิจและสร้างความเชื่อมั่น การส่งเสริมการค้าและการลงทุนที่อยู่บนการแข่งขันที่เป็นธรรมและรับผิดชอบต่อสังคม ตลอดจนการพัฒนาประเทศสู่ความเป็นชาติการค้าเพื่อให้ได้ประโยชน์จากห่วงโซ่มูลค่าในภูมิภาค และเป็นการยกระดับไปสู่ส่วนบนของห่วงโซ่มูลค่ามากขึ้น

(๒) การพัฒนาภาคการผลิตและบริการ บนฐานของการพัฒนานวัตกรรมและมีความเป็นมิตรต่อสิ่งแวดล้อมโดยมีการใช้ดิจิทัลและการค้าที่เข้มข้นเพื่อสร้างมูลค่าเพิ่มและขยายกิจกรรมการผลิตและบริการ โดยมุ่งสู่ความเป็นเลิศในระดับโลกและในระดับภูมิภาคในอุตสาหกรรมหลายสาขา และในภาคบริการที่หลากหลายตามรูปแบบการดำเนินชีวิตและการดำเนินธุรกิจที่เปลี่ยนไป รวมทั้งเป็นแหล่งอาหารคุณภาพ สะอาดและปลอดภัยของโลก

- ภาคเกษตร โดยเสริมสร้างฐานการผลิตให้เข้มแข็งและยั่งยืน เพิ่มขีดความสามารถในการแข่งขันของภาคเกษตรส่งเสริมเกษตรกรรายย่อยให้ปรับไปสู่การทำเกษตรยั่งยืนที่เป็นมิตรกับสิ่งแวดล้อมและรวมกลุ่มเกษตรกรในการพัฒนาอาชีพที่เข้มแข็ง และการพัฒนาสินค้าเกษตรที่มีศักยภาพและอาหารคุณภาพสะอาด และปลอดภัย

- ภาคอุตสาหกรรม โดยพัฒนาอุตสาหกรรมศักยภาพ ยกกระตือรือร้นการพัฒนาอุตสาหกรรมปัจจุบันที่มีศักยภาพสูง และพัฒนาอุตสาหกรรมอนาคตที่มีศักยภาพ โดยการใช้ดิจิทัลและการค้ามาเพิ่มมูลค่าและยกระดับห่วงโซ่มูลค่าในระดับสูงขึ้น

- ภาคบริการ โดยขยายฐานการบริการให้มีความหลากหลายมีความเป็นเลิศและเป็นมิตรต่อสิ่งแวดล้อม โดยการยกระดับบริการที่เป็นฐานรายได้เดิม เช่น การท่องเที่ยว และพัฒนาให้ประเทศไทยเป็นศูนย์กลางการให้บริการสุขภาพ ธุรกิจบริการด้านการเงินและธุรกิจบริการที่มีศักยภาพอื่น ๆ เป็นต้น

(๓) การพัฒนาผู้ประกอบการและเศรษฐกิจชุมชน พัฒนาทักษะผู้ประกอบการยกระดับผลิตภาพแรงงานและพัฒนาวิสาหกิจขนาดกลางและขนาดย่อม (SMEs) สู่สากล และพัฒนาวิสาหกิจชุมชนและสถาบันเกษตรกร

(๔) การพัฒนาพื้นที่เศรษฐกิจพิเศษและเมืองพัฒนาเขตเศรษฐกิจพิเศษชายแดน และพัฒนาระบบเมืองศูนย์กลางความเจริญจัดระบบผังเมืองที่มีประสิทธิภาพและมีส่วนร่วม มีการจัดการสิ่งแวดล้อมเมืองและโครงสร้างพื้นฐานทางสังคมและเศรษฐกิจที่สอดคล้องกับศักยภาพ

(๕) การลงทุนพัฒนาโครงสร้างพื้นฐาน ในด้านการขนส่ง ด้านพลังงาน ระบบเทคโนโลยีสารสนเทศและการสื่อสารและการวิจัยและพัฒนา

(๖) การเชื่อมโยงกับภูมิภาคและเศรษฐกิจโลกสร้างความเป็นหุ้นส่วนการพัฒนา กับนานาชาติ ส่งเสริมความร่วมมือกับนานาชาติในการสร้างความมั่นคงด้านต่างๆ เพิ่มบทบาทของไทยในองค์กรระหว่างประเทศ รวมถึงสร้างองค์ความรู้ด้านการต่างประเทศ

๓.ยุทธศาสตร์การพัฒนาและเสริมสร้างศักยภาพคนเพื่อพัฒนาคนและสังคมไทยให้เป็นรากฐานที่แข็งแกร่งของประเทศมีความพร้อมทางกาย ใจ สติปัญญา มีความเป็นสากล มีทักษะการคิดวิเคราะห์อย่างมีเหตุผล มีระเบียบวินัย เคารพกฎหมายมีคุณธรรมจริยธรรม รู้คุณค่าความเป็นไทย มีครอบครัวที่มั่นคง กรอบแนวทางที่ต้องให้ความสำคัญ อาทิ

(๑) การพัฒนาศักยภาพคนตลอดช่วงชีวิตให้สนับสนุนการเจริญเติบโตของประเทศ

(๒) การยกระดับคุณภาพการศึกษาและการเรียนรู้ให้มีคุณภาพ เท่าเทียมและทั่วถึง

(๓) การปลูกฝังระเบียบวินัย คุณธรรมจริยธรรมค่านิยมที่พึงประสงค์

(๔) การสร้างเสริมให้คนมีสุขภาพที่ดี

(๕) การสร้างความอยู่ดีมีสุขของครอบครัวไทยเสริมสร้างบทบาทของสถาบันครอบครัวในการบ่มเพาะจิตใจให้เข้มแข็ง

๔. ยุทธศาสตร์ด้านการสร้างโอกาสความเสมอภาคและเท่าเทียมกันทางสังคมเพื่อเร่งกระจายโอกาสการพัฒนาและสร้างความมั่นคงให้ทั่วถึง ลดความเหลื่อมล้ำไปสู่สังคมที่เสมอภาคและเป็นธรรม กรอบแนวทางที่ต้องให้ความสำคัญ อาทิ

- (๑) การสร้างความมั่นคงและการลดความเหลื่อมล้ำทางด้านเศรษฐกิจและสังคม
- (๒) การพัฒนาระบบบริการและระบบบริหารจัดการสุขภาพ
- (๓) การสร้างสภาพแวดล้อมและนวัตกรรมที่เอื้อต่อการดำรงชีวิตในสังคมสูงวัย
- (๔) การสร้างความเข้มแข็งของสถาบันทางสังคมทุนทางวัฒนธรรมและความเข้มแข็งของชุมชน
- (๕) การพัฒนาการสื่อสารมวลชนให้เป็นกลไกในการสนับสนุนการพัฒนา

๕. ยุทธศาสตร์ด้านการสร้างการเติบโตบนคุณภาพชีวิตที่เป็นมิตรต่อสิ่งแวดล้อม เพื่อเร่งอนุรักษ์ฟื้นฟูและสร้างความมั่นคงของฐานทรัพยากรธรรมชาติ และมีความมั่นคงด้านน้ำ รวมทั้งมีความสามารถในการป้องกันผลกระทบและปรับตัวต่อการเปลี่ยนแปลงสภาพภูมิอากาศและภัยพิบัติธรรมชาติ และพัฒนาผู้ดูแลเป็นสังคมสีเขียว กรอบแนวทางที่ต้องให้ความสำคัญ อาทิ

- (๑) การจัดระบบอนุรักษ์ฟื้นฟูและป้องกันการทำลายทรัพยากรธรรมชาติ
- (๒) การวางระบบบริหารจัดการน้ำให้มีประสิทธิภาพทั้ง ๒๕ ลุ่มน้ำ เน้นการปรับระบบการบริหารจัดการอุทกภัยอย่างบูรณาการ
- (๓) การพัฒนาและใช้พลังงานที่เป็นมิตรกับสิ่งแวดล้อม
- (๔) การพัฒนาเมืองอุตสาหกรรมเชิงนิเวศและเมืองที่เป็นมิตรกับสิ่งแวดล้อม
- (๕) การร่วมลดปัญหาโลกร้อนและปรับตัวให้พร้อมกับการเปลี่ยนแปลงสภาพภูมิอากาศ
- (๖) การใช้เครื่องมือทางเศรษฐศาสตร์และนโยบายการคลังเพื่อสิ่งแวดล้อม

๖. ยุทธศาสตร์ด้านการปรับสมดุลและพัฒนาระบบการบริหารจัดการภาครัฐเพื่อให้หน่วยงานภาครัฐมีขนาดที่เหมาะสมกับบทบาทภารกิจ มีสมรรถนะสูง มีประสิทธิภาพและประสิทธิผลกระจายบทบาทภารกิจไปสู่ท้องถิ่นอย่างเหมาะสม มีธรรมาภิบาลกรอบแนวทางที่ต้องให้ความสำคัญ อาทิ

- (๑) การปรับปรุงโครงสร้าง บทบาท ภารกิจของหน่วยงานภาครัฐให้มีขนาดที่เหมาะสม
- (๒) การวางระบบบริหารราชการแบบบูรณาการ
- (๓) การพัฒนาระบบบริหารจัดการกำลังคนและพัฒนาบุคลากรภาครัฐ
- (๔) การต่อต้านการทุจริตและประพฤติมิชอบ
- (๕) การปรับปรุงกฎหมายและระเบียบต่างๆให้ทันสมัยเป็นธรรมและเป็นสากล
- (๖) การพัฒนาระบบการให้บริการประชาชนของหน่วยงานภาครัฐ
- (๗) การปรับปรุงการบริหารจัดการรายได้และรายจ่ายของภาครัฐ

๑.๒ แผนพัฒนาเศรษฐกิจและสังคมแห่งชาติฉบับที่ ๑๒(พ.ศ.๒๕๖๐-๒๕๖๔)

๑.กรอบวิสัยทัศน์แผนพัฒนาเศรษฐกิจและสังคมแห่งชาติฉบับที่๑๒(พ.ศ.๒๕๖๐-๒๕๖๔)

จากสถานะของประเทศและบริบทการเปลี่ยนแปลงต่างๆ ที่ประเทศกำลังประสบอยู่ ทำให้การกำหนดวิสัยทัศน์แผนพัฒนาฯ ฉบับที่ ๑๒ ยังคงมีความต่อเนื่องจากวิสัยทัศน์แผนพัฒนาฯ ฉบับที่ ๑๑ และกรอบหลักการของการวางแผนที่น้อมนำและประยุกต์ใช้หลักปรัชญาของเศรษฐกิจพอเพียง ยึดคนเป็นศูนย์กลางของการพัฒนาอย่างมีส่วนร่วม การพัฒนาที่ยึดหลักสมดุล ยั่งยืน โดยวิสัยทัศน์ของการพัฒนาในแผนพัฒนาฯ ฉบับที่ ๑๒ ต้องให้ความสำคัญกับการกำหนดทิศทางการพัฒนาที่มุ่งสู่การเปลี่ยนผ่านประเทศไทยจากประเทศที่มีรายได้ปานกลางไปสู่ประเทศที่มีรายได้สูง มีความมั่นคงและยั่งยืน สังคมอยู่ร่วมกันอย่างมีความสุข และนำไปสู่การบรรลุวิสัยทัศน์ระยะยาว“มั่นคง มั่งคั่ง ยั่งยืน” ของประเทศ

๒. การกำหนดตำแหน่งทางยุทธศาสตร์ของประเทศ (Country Strategic Positioning)

เป็นการกำหนดตำแหน่งทางยุทธศาสตร์ของประเทศที่สอดคล้องกับยุทธศาสตร์ชาติที่ คสช. ได้จัดทำขึ้นประเทศไทยเป็นประเทศรายได้สูงที่มีการกระจายรายได้อย่างเป็นธรรม เป็นศูนย์กลางด้านการขนส่งและโลจิสติกส์ของภูมิภาคสู่ความเป็นชาติการค้าและบริการ (Trading and Service Nation) เป็นแหล่งผลิตสินค้าเกษตรอินทรีย์และเกษตรปลอดภัยแหล่งอุตสาหกรรมสร้างสรรค์และมีนวัตกรรมสูงที่เป็นมิตรต่อสิ่งแวดล้อม

๓. เป้าหมาย

๓.๑ การหลุดพ้นจากกับดักประเทศรายได้ปานกลางสู่รายได้สูง

(๑) เศรษฐกิจขยายตัวเฉลี่ยไม่ต่ำกว่าร้อยละ ๕.๐

(๒) ผลิตภัณฑ์มวลรวมในประเทศต่อหัว (GDP Per Capita) และรายได้ประชาชาติต่อหัว (GNP Per Capita) ณ สิ้นแผนพัฒนาฯ ฉบับที่ ๑๒ ในปี ๒๕๖๔ เพิ่มขึ้นเป็น ๓๑๗,๐๕๑ บาท (๙,๓๒๕ ดอลลาร์ สรอ.) และ ๓๐๑,๑๘๙ บาท (๘,๘๕๙ ดอลลาร์ สรอ.) ต่อคนต่อปี

(๓) ผลผลิตภาพการผลิตเพิ่มขึ้นไม่ต่ำกว่าเฉลี่ยร้อยละ ๒.๕ ต่อปี

(๔) การลงทุนรวมขยายตัวไม่ต่ำกว่าเฉลี่ยร้อยละ ๘.๐ (การลงทุนขยายตัวของการลงทุนภาครัฐไม่ต่ำกว่าร้อยละ ๑๐.๐ และการลงทุนของภาคเอกชนขยายตัวไม่ต่ำกว่าเฉลี่ยร้อยละ ๗.๕ ในขณะที่ปริมาณการส่งออกขยายตัวเฉลี่ยไม่ต่ำกว่าร้อยละ ๔.๐ ต่อปี)

๓.๒ การพัฒนาศักยภาพคนให้สนับสนุนการเจริญเติบโตของประเทศและการสร้างสังคมสูงวัยอย่างมีคุณภาพ

(๑) ประชาชนทุกช่วงวัยมีความมั่นคงทางด้านเศรษฐกิจและสังคม (SocioEconomic Security) และมีคุณภาพชีวิตที่ดีขึ้น

(๒) การศึกษาและการเรียนรู้ได้รับการพัฒนาคุณภาพ

(๓) สถาบันทางสังคมมีความเข้มแข็งเป็นฐานรากที่เอื้อต่อการพัฒนาคน

๓.๓ การลดความเหลื่อมล้ำในสังคม

(๑) การกระจายรายได้มีความเท่าเทียมกันมากขึ้น

(๒) บริการทางสังคมมีคุณภาพและมีการกระจายอย่างทั่วถึง

๓.๔ การสร้างการเจริญเติบโตทางเศรษฐกิจและสังคมที่เป็นมิตรกับสิ่งแวดล้อม

(๑) รักษาความมั่นคงของฐานทรัพยากร สร้างสมดุลระหว่างการอนุรักษ์และการใช้ประโยชน์อย่างยั่งยืนและเป็นธรรม

(๒) ขับเคลื่อนประเทศสู่เศรษฐกิจและสังคมที่เป็นมิตรต่อสิ่งแวดล้อม

(๓) เพิ่มขีดความสามารถในการรับมือภัยพิบัติและการเปลี่ยนแปลงสภาพภูมิอากาศ

(๔) เพิ่มประสิทธิภาพและเสริมสร้างธรรมาภิบาลในการบริหารจัดการทรัพยากร

ธรรมชาติและสิ่งแวดล้อม

(๕) มีการบริหารจัดการน้ำให้สมดุลระหว่างการอุปสงค์และอุปทานของน้ำ

๓.๕ การบริหารราชการแผ่นดินที่มีประสิทธิภาพ

(๑) การบริหารงานภาครัฐที่โปร่งใส เป็นธรรม มีประสิทธิภาพและมีส่วนร่วม

(๒) ขจัดการทุจริตคอร์รัปชัน

(๓) มีการกระจายอำนาจที่เหมาะสม

๔. ยุทธศาสตร์การพัฒนาประเทศ

ยุทธศาสตร์ที่ ๑: การเสริมสร้างและพัฒนาศักยภาพทุนมนุษย์

- ส่งเสริมให้เด็กปฐมวัยมีการพัฒนาทักษะทางสมองและทักษะทางสังคมที่เหมาะสม

- พัฒนาทักษะการคิดวิเคราะห์คิดสร้างสรรค์ ทักษะการทำงานและการใช้ชีวิตที่พร้อมเข้าสู่ตลาดงาน

- ลดปัจจัยเสี่ยงด้านสุขภาพและให้ทุกภาคส่วนคำนึงถึงผลกระทบต่อสุขภาพ

- ผลักดันให้สถาบันทางสังคมมีส่วนร่วมพัฒนาประเทศอย่างเข้มแข็ง

ยุทธศาสตร์ที่ ๒ : การสร้างความเป็นธรรมและลดความเหลื่อมล้ำในสังคม

- เพิ่มโอกาสให้กับกลุ่มประชากรร้อยละ ๔๐ ที่มีรายได้ต่ำสุดให้เข้าถึงบริการที่มีคุณภาพของรัฐ

(๑) การเข้าถึงการศึกษา

(๒) ปรับปรุงระบบการจัดเก็บภาษี

(๓) จัดบริการด้านสุขภาพ

(๔) เพิ่มเบี้ยคนพิการและเบี้ยผู้สูงอายุ

(๕) มีที่ดินทำกินของตนเอง

- กระจายการให้บริการภาครัฐ ทั้งด้านการศึกษา สาธารณสุขและสวัสดิการที่มีคุณภาพให้ครอบคลุมและทั่วถึง

- การเสริมสร้างชุมชนเข้มแข็งตามหลักปรัชญาของเศรษฐกิจพอเพียง

(๑) สร้างและพัฒนาผู้นำชุมชน

(๒) ชุมชนมีส่วนร่วมในการจัดสวัสดิการ

(๓) ส่งเสริมให้เกิดชุมชนแห่งการเรียนรู้บริการและจัดการทรัพยากร

ยุทธศาสตร์ที่ ๓ : การสร้างความเข้มแข็งทางเศรษฐกิจและแข่งขันได้อย่างยั่งยืน

- ยกระดับการผลิตสินค้าเกษตรและอาหารเข้าสู่ระบบมาตรฐาน

- ต่อยอดความเข้มแข็งของอุตสาหกรรมที่มีศักยภาพปัจจุบันเพื่อยกระดับไปสู่อุตสาหกรรมที่ใช้

เทคโนโลยีขั้นสูง

- วางอนาคตรากฐานการพัฒนาอุตสาหกรรม

- เสริมสร้างขีดความสามารถการแข่งขันในเชิงธุรกิจของภาคบริการ

- ปรับปรุงแก้ไขกฎหมายและกฎระเบียบเพื่อส่งเสริมการค้าที่เป็นธรรมและอำนวยความสะดวก

การค้าการลงทุน

- เพิ่มประสิทธิภาพของระบบการเงินและสถาบันการเงินทั้งในตลาดเงินและตลาดทุนให้สามารถ

สนับสนุนการขยายตัวทางเศรษฐกิจ ลดต้นทุนในการให้บริการ

ยุทธศาสตร์ที่ ๔ : การเติบโตที่เป็นมิตรกับสิ่งแวดล้อมเพื่อการพัฒนาอย่างยั่งยืน

- พัฒนาหลักเกณฑ์การปรับปรุงแผนที่แนวเขตที่ดินของรัฐแบบบูรณาการ (One Map)

- เพิ่มพื้นที่ป่าเศรษฐกิจเพื่อให้บรรลุเป้าหมายร้อยละ ๑๕ ของพื้นที่ประเทศ โดยส่งเสริมการ

ปลูกไม้มีค่าทางเศรษฐกิจระยะยาว

- เร่งรัดให้มีการประกาศใช้ร่างพระราชบัญญัติทรัพยากรน้ำพ.ศ..... และแผนบริหารจัดการ

ทรัพยากรน้ำ

- ผลักดันกฎหมายและกลไกเพื่อการคัดแยกขยะสนับสนุนการแปรรูปเป็นพลังงาน

ยุทธศาสตร์ที่ ๕ : การเสริมสร้างความมั่นคงแห่งชาติเพื่อการพัฒนาประเทศสู่ความมั่งคั่งและยั่งยืน

- ประเทศไทยมีความสัมพันธ์และความร่วมมือด้านความมั่นคงในกลุ่มประเทศนานาประเทศ

- ปกป้องและเชิดชูสถาบันพระมหากษัตริย์

- สังคมมีความสมานฉันท์

- ประชาชนในจังหวัดชายแดนภาคใต้มีความปลอดภัยในชีวิตและทรัพย์สิน

- ประเทศไทยมีความพร้อมต่อการรับมือภัยคุกคามทางทหาร

- อันดับความเสี่ยงจากการก่อการร้ายต่ำกว่าอันดับที่ ๒๐ ของโลก
- อันดับความเสี่ยงจากการโจมตีด้านไซเบอร์ต่ำกว่าอันดับที่ ๑๐ ของโลก

ยุทธศาสตร์ที่ ๖ : การบริหารจัดการในภาครัฐ การป้องกันการทุจริตประพฤติมิชอบและ
ธรรมาภิบาลในสังคมไทย

- ปรับปรุงโครงสร้างหน่วยงาน
- ปรับปรุงกระบวนการ งบประมาณ สร้างกลไกในการติดตามตรวจสอบการเงินการคลังภาครัฐ
- ป้องกันและปราบปรามการทุจริตและประพฤติมิชอบ
- ปฏิรูปกฎหมายและกระบวนการยุติธรรม

ยุทธศาสตร์ที่ ๗ : การพัฒนาโครงสร้างพื้นฐานและระบบโลจิสติกส์

- การพัฒนาโครงสร้างพื้นฐานคมนาคมขนส่ง พัฒนาขนส่งทางราง ขนส่งสาธารณะ โครงข่าย
ถนน ขนส่งทางอากาศ ขนส่งทางน้ำ

- การพัฒนามาตรฐานการบริหารจัดการโลจิสติกส์การอำนวยความสะดวกทางการค้า

- การพัฒนาด้านพลังงาน เพิ่มประสิทธิภาพการใช้พลังงานการใช้พลังงานทดแทน ส่งเสริมไทย
เป็นศูนย์กลางพลังงาน

- การพัฒนาเศรษฐกิจดิจิทัลส่งเสริมการใช้เทคโนโลยีดิจิทัลทางธุรกิจ สร้างความมั่นคงปลอดภัย
ทางไซเบอร์

ยุทธศาสตร์ที่ ๘ : การพัฒนาวิทยาศาสตร์ เทคโนโลยีวิจัย และนวัตกรรม

- ส่งเสริมการลงทุน R&D ผลักดันในเชิงพาณิชย์และเชิงสังคม ลงทุนวิจัยและพัฒนากลุ่ม
เทคโนโลยีที่ไทยมีศักยภาพ พัฒนากลุ่มเทคโนโลยีและนวัตกรรมไทย เสริมสร้างระบบการบริหารจัดการ
ทรัพยากรสิ้นทางปัญญา

- พัฒนาให้เป็นผู้ประกอบการทางเทคโนโลยีส่งเสริมการสร้างสรรค์นวัตกรรมด้านการออกแบบ
และการจัดการธุรกิจ

- พัฒนาสถานะแวดล้อมของ วทน.ทั้งด้านบุคลากร โครงสร้างพื้นฐานทางวิทยาศาสตร์และ
เทคโนโลยีและการบริหารจัดการ

ยุทธศาสตร์ที่ ๙ : การพัฒนาภาค เมือง และพื้นที่เศรษฐกิจ

- พัฒนาสภาพแวดล้อมเมืองศูนย์กลางของจังหวัดให้เป็นเมืองน่าอยู่ เอื้อต่อการขยายตัวทาง
เศรษฐกิจและสังคม

- พัฒนาพื้นที่พื้นที่บริเวณชายฝั่งทะเลตะวันออกเป็นฐานการผลิตอุตสาหกรรมหลักของประเทศ
ที่ขยายตัวอย่างมีสมดุล

- พัฒนาพื้นที่เศรษฐกิจใหม่บริเวณชายแดนเป็นประตูเศรษฐกิจเชื่อมโยงกับประเทศเพื่อนบ้าน
ภาคเหนือ: เป็นฐานเศรษฐกิจมูลค่าสูง

ภาคตะวันออกเฉียงเหนือ: หลุดพ้นจากความยากจนสู่เป้าหมายการพึ่งตนเอง

ภาคกลาง: เป็นศูนย์กลางอุตสาหกรรมสีเขียวชั้นนำ ศูนย์กลางการผลิตอาหารและสินค้าเกษตร

ปลอดภัยได้มาตรฐานโลก และศูนย์รวมการท่องเที่ยวของเอเชีย

ภาคใต้: เป็นฐานเศรษฐกิจสีเขียว ได้มาตรฐานสากลและแหล่งท่องเที่ยวระดับโลก

ยุทธศาสตร์ที่ ๑๐ : ความร่วมมือระหว่างประเทศเพื่อการพัฒนา

- ส่งเสริมให้ไทยเป็นฐานของการประกอบธุรกิจบริการ และการลงทุน
- การส่งเสริมการลงทุนไทยในต่างประเทศ
- การสร้างความเป็นหุ้นส่วนการพัฒนาประเทศในอนุภูมิภาคภูมิภาค และนานาชาติ

๑.๓ แผนพัฒนาภาค/แผนพัฒนากลุ่มจังหวัด/แผนพัฒนาจังหวัด

แผนพัฒนาภาคตะวันออกเฉียงเหนือ

๑. แนวคิดและหลักการ

๑.๑ ยึดแนวทางการพัฒนาตาม “ปรัชญาของเศรษฐกิจพอเพียง” ให้เกิดการพัฒนาที่สมดุล เป็นธรรมและมีภูมิคุ้มกันต่อผลกระทบจากกระแสการเปลี่ยนแปลงทั้งจากภายในและภายนอกประเทศ ควบคู่ไปกับแนวคิดการพัฒนาแบบองค์รวมที่ยึด คน ผลประโยชน์ของประชาชน ภูมิสังคม ยุทธศาสตร์การพัฒนา เข้าใจ เข้าถึง และพัฒนา ยึดหลักการมีส่วนร่วมของทุกภาคีการพัฒนา และหลักธรรมาภิบาล เพื่อให้สังคม สมานฉันท์และอยู่เย็นเป็นสุขร่วมกัน

๑.๒ หลักการมุ่งสร้างความเชื่อมโยงกับแผนระดับชาติต่างๆ นโยบายรัฐบาล แผนการบริหารราชการแผ่นดิน เพื่อสร้างโอกาสทางการพัฒนา สอดคล้องกับภูมิสังคมของพื้นที่ โดย

(๑) กำหนดรูปแบบการพัฒนาเชิงพื้นที่ของประเทศและภาค รวมถึงชุมชน

(๒) กำหนดบทบาทและยุทธศาสตร์การพัฒนาภาคให้สอดคล้องกับศักยภาพและโอกาสของพื้นที่

๒. ทิศทางการพัฒนาเชิงพื้นที่

ภายใต้กระแสโลกาภิวัตน์ที่มีการเปลี่ยนแปลงตลอดเวลา สภาพแวดล้อมภายนอกเป็นปัจจัยสำคัญต่อการพัฒนาประเทศ เป็นผลให้จำเป็นต้องเตรียมการรองรับการเปลี่ยนแปลงดังกล่าวให้เหมาะสม การพัฒนาที่สมดุล ดังนั้นจึงกำหนดทิศทางการพัฒนาพื้นที่ของประเทศ ดังนี้

๒.๑ พัฒนาพื้นที่ในภูมิภาคต่างๆ ของประเทศให้เชื่อมโยงกับภูมิภาคเอเชียตะวันออกเฉียงใต้ เพื่อเป็นหลักฐานการพัฒนาด้านอุตสาหกรรม การเกษตรการแปรรูปการเกษตร และการท่องเที่ยวของภูมิภาค

๒.๑.๑ พัฒนาพื้นที่เชื่อมโยงทางเศรษฐกิจตามแนวตะวันออก-ตะวันตก (East West Economic Corridor) เช่น พื้นที่เขตเศรษฐกิจแม่สอด-สุโขทัย-พิษณุโลก-ขอนแก่น-มุกดาหาร แนวสะพานเศรษฐกิจพื้นที่อรัญประเทศ-สระแก้ว-ปราจีนบุรี พื้นที่เศรษฐกิจระนอง-ชุมพร-บางสะพาน แนวสะพานเศรษฐกิจพังงา-กระบี่-สุราษฎร์ธานี-นครศรีธรรมราช และแนวสะพานเศรษฐกิจสตูล-สงขลา

๒.๑.๒ พัฒนาพื้นที่เชื่อมโยงทางเศรษฐกิจตามแนวเหนือ-ใต้ (North South Economic Corridor) ได้แก่ แนวเศรษฐกิจเชียงของ-เชียงราย-พิษณุโลก-นครสวรรค์-จังหวัดปริมณฑล แนวเศรษฐกิจหนองคาย-อุดรธานี-ขอนแก่น-นครราชสีมา-จังหวัดปริมณฑล พื้นที่แหลมฉบัง-ชลบุรี-ฉะเชิงเทรา-สระแก้ว-บุรีรัมย์-มุกดาหาร

๒.๒ พัฒนาพื้นฐานของชุมชนเพื่อรองรับการพัฒนาเศรษฐกิจเชื่อมโยงระหว่างประเทศ โดยเน้นพื้นที่ชุมชนตามแนวเขตเศรษฐกิจเหนือ-ใต้ และตะวันออก-ตะวันตก โดยเฉพาะชุมชนเศรษฐกิจชายแดน

๒.๓ พัฒนาระบบโลจิสติกส์และโครงข่ายคมนาคมขนส่งเพื่อสนับสนุนการเพิ่มขีดความสามารถในการแข่งขันเชิงพื้นที่ เช่น การพัฒนาระบบราง เพิ่มประสิทธิภาพการขนส่งทางน้ำ และเพิ่มประสิทธิภาพการเชื่อมโยงโครงข่ายการคมนาคมบริเวณจุดตัด เช่น พิษณุโลก และขอนแก่น

๒.๔ สร้างความมั่นคงของฐานทรัพยากรธรรมชาติและสิ่งแวดล้อม เพื่อรักษาสมดุลของระบบนิเวศให้ยั่งยืน ได้แก่ พัฒนาแหล่งน้ำให้เพียงพอต่อการเกษตร พัฒนาสิ่งแวดล้อมเมืองและแหล่งอุตสาหกรรม และการจัดให้มีการจัดการใช้ประโยชน์ที่ดินอย่างมีประสิทธิภาพ

๓. ยุทธศาสตร์การพัฒนาภาคตะวันออกเฉียงเหนือ

๓.๑ ยุทธศาสตร์การพัฒนา

(๑) เพิ่มศักยภาพการแข่งขันด้านเศรษฐกิจ โดยการยกมาตรฐานและประสิทธิภาพการผลิต การเกษตร การพัฒนาศักยภาพการประกอบการด้านอุตสาหกรรม อุตสาหกรรมบริการและการท่องเที่ยว การตั้งองค์การร่วมภาครัฐและเอกชนระดับพื้นที่เพื่อส่งเสริมอำนวยความสะดวกด้านการค้าการลงทุน และส่งเสริมความร่วมมือทางเศรษฐกิจกับประเทศเพื่อนบ้าน

(๒) สร้างคนให้มีคุณภาพ เพื่อพัฒนาคนให้มีสุขภาพที่ดีทั้งร่างกาย จิตใจและสติปัญญา รอบรู้เท่าทันการเปลี่ยนแปลง สามารถดำรงชีพได้อย่างมีคุณภาพ

(๓) สร้างสังคมและเศรษฐกิจฐานรากให้เข้มแข็ง เพื่อสร้างความมั่นคงด้านอาหาร แก้ไขปัญหาความยากจน หนี้สิน และการออมของครอบครัว มีสัมมาอาชีพที่มั่นคง สามารถพึ่งพาตนเองและดูแลครอบครัวได้อย่างอบอุ่น

(๔) พื้นฟูทรัพยากรธรรมชาติและสิ่งแวดล้อมให้สมบูรณ์ โดยเร่งอนุรักษ์และฟื้นฟูป่าไม้ให้ได้ ๑๕.๙ ล้านไร่ หรือร้อยละ ๒๕ ของพื้นที่ภาค ป้องกันการรุกรานป่าชุ่มน้ำ พัฒนาแหล่งน้ำและระบบชลประทาน พื้นฟูดิน ยับยั้งการแพร่กระจายดินเค็มและเพิ่มประสิทธิภาพการจัดการโดยส่งเสริมทำเกษตรอินทรีย์

๓.๒ ทิศทางการพัฒนากลุ่มจังหวัดและจังหวัด

(๑) กลุ่มภาคตะวันออกเฉียงเหนือตอนบน ๑ ประกอบด้วยอุดรธานี หนองคาย หนองบัวลำภู และเลย เน้นการพัฒนาบูรณาการนิเวศน์เพื่อรักษาสมดุลธรรมชาติ การปรับโครงสร้างการผลิตด้านการเกษตรการส่งเสริมการค้าการลงทุนและการท่องเที่ยวเชื่อมโยงกับประเทศเพื่อนบ้าน

(๒) กลุ่มภาคตะวันออกเฉียงเหนือตอนบน ๒ ประกอบด้วยสกลนคร นครพนม และมุกดาหาร เน้นให้ความสำคัญกับความร่วมมือทางเศรษฐกิจกับประเทศเพื่อนบ้าน เพิ่มประสิทธิภาพการผลิตสินค้าการเกษตร ส่งเสริมพื้นที่ชลประทาน การทำปศุสัตว์โดยเฉพาะโคเนื้อ

(๓) กลุ่มภาคตะวันออกเฉียงเหนือตอนกลาง ประกอบด้วย ขอนแก่น กาฬสินธุ์ มหาสารคาม และร้อยเอ็ด เน้นการพัฒนาโครงสร้างพื้นฐานของเมืองรองรับการเป็นศูนย์กลางการค้าบริการ และการลงทุนของอุตสาหกรรมพลังงานทดแทน (Ethanol) ควบคู่การเพิ่มประสิทธิภาพการผลิต

(๔) กลุ่มภาคตะวันออกเฉียงเหนือตอนล่าง ๑ ประกอบด้วย นครราชสีมา ชัยภูมิ บุรีรัมย์ สุรินทร์ มุ่งเน้นการพัฒนาบูรณาการให้เต็มศักยภาพ การเตรียมการรองรับอุตสาหกรรมพลังงานทดแทน (Ethanol) พัฒนาการท่องเที่ยวทั้งการท่องเที่ยวเชิงนิเวศน์และอารยธรรมขอมด้วยการสร้างคุณค่าเพิ่ม และพัฒนาเส้นทาง

(๕) กลุ่มภาคตะวันออกเฉียงเหนือตอนล่าง ๒ ประกอบด้วย อุบลราชธานี ศรีสะเกษ ยโสธร และอำนาจเจริญ มุ่งเน้นการพัฒนาแหล่งน้ำ และระบบบริหารจัดการเพื่อแก้ไขปัญหาน้ำท่วมและขาดแคลนน้ำ การสร้างงานและรายได้จากการท่องเที่ยวให้มากขึ้น

๓.๓ โครงการที่สำคัญ (Flagship Project)

(๑) โครงการผลิตข้าวหอมมะลิอินทรีย์ในทุ่งกุลาร้องไห้เพื่อการส่งออก

(๒) โครงการพัฒนาเมืองมุกดาหารเป็นประตูสู่อินโดจีน

(๓) โครงการพัฒนาเส้นทางท่องเที่ยวอารยธรรมขอม

(๔) โครงการจัดการผลิตเอทานอลภาคอีสาน

(๕) โครงการยกมาตรฐานการเรียนการสอนด้วยระบบศึกษาทางไกล

(๖) โครงการเกษตรยั่งยืนเพื่อชุมชนเข้มแข็ง

(๗) โครงการฟื้นฟูลุ่มน้ำชีตอนบนและลุ่มน้ำมูลตอนบนแบบบูรณาการเพื่อการผลิตที่ยั่งยืน

แผนพัฒนากลุ่มจังหวัดภาคตะวันออกเฉียงเหนือตอนล่าง ๑

แผนพัฒนากลุ่มจังหวัดภาคตะวันออกเฉียงเหนือตอนล่าง(นครราชสีมา ชัยภูมิ บุรีรัมย์ สุรินทร์) ระยะ ๔ ปี (พ.ศ. ๒๕๖๑ – ๒๕๖๔) ได้จัดทำขึ้นบนพื้นฐานการมีส่วนร่วมของการภาคีการพัฒนาทุกภาคส่วน ทั้งส่วนราชการ องค์กรปกครองส่วนท้องถิ่น องค์กรภาคเอกชน และประชาชน ทั้ง ๔ จังหวัด ทุกขั้นตอน ตั้งแต่การรวบรวมและจัดทำข้อมูล การประเมินศักยภาพของกลุ่มจังหวัด การกำหนดตำแหน่งทางยุทธศาสตร์ วิสัยทัศน์ เป้าประสงค์ กลยุทธ์ ตัวชี้วัด แผนงาน/โครงการจากการทำงานร่วมกันของทุกภาคส่วน กลุ่มจังหวัดภาคตะวันออกเฉียงเหนือ ๑ จึงได้กำหนดตำแหน่งทางยุทธศาสตร์ของกลุ่มจังหวัดในอนาคต (Strategies Position) คือ

๑. เป็นแหล่งผลิตสินค้าเกษตรและอาหารปลอดภัย
๒. เป็นแหล่งผลิตผลิตภัณฑ์ใหม่ระดับประเทศ
๓. เป็นแหล่งท่องเที่ยวที่มีความหลากหลาย ทั้งการท่องเที่ยวเชิงอารยธรรมขอมเชิงนิเวศ การกีฬาที่มีชื่อเสียง

๔. เป็นประตูสู่อีสาน และเชื่อมโยงการค้าชายแดนกับประเทศเพื่อนบ้าน

วิสัยทัศน์ (Vision)

“ศูนย์กลางเกษตรอุตสาหกรรม ผลิตภัณฑ์ใหม่ ท่องเที่ยวอารยธรรมขอม และการค้าชายแดน”

พันธกิจ (Mission)

๑. ส่งเสริมการผลิตและแปรรูปข้าวหอมมะลิ
๒. ส่งเสริมและพัฒนาการผลิตมันสำปะหลังเพื่ออุตสาหกรรมอาหารและพลังงานทดแทน
๓. ส่งเสริมการเลี้ยงโคเนื้อ กระบือ และแพะ และการแปรรูปเชิงคุณภาพ
๔. ส่งเสริมการเรียนรู้และการปฏิบัติตามหลักปรัชญาของเศรษฐกิจพอเพียง
๕. ส่งเสริมศักยภาพการผลิตและการตลาดผลิตภัณฑ์ใหม่
๖. ส่งเสริมการท่องเที่ยวให้ได้รับความนิยม และบริหารจัดการให้มีศักยภาพ
๗. ส่งเสริมและพัฒนาการค้าการลงทุน และการค้าชายแดน

เป้าประสงค์ (Goals)

๑. ผลิตภัณฑ์มวลรวมกลุ่มจังหวัดภาคเกษตรและอุตสาหกรรมเพิ่มขึ้น
๒. รายได้จากการท่องเที่ยวเพิ่มขึ้น
๓. รายได้จากการจำหน่ายผลิตภัณฑ์ใหม่เพิ่มขึ้น
๔. มูลค่าการส่งออกสินค้าชายแดนเพิ่มขึ้น

ประเด็นยุทธศาสตร์ (Strategic Issues)

๑. การพัฒนาขีดความสามารถในการแข่งขันเกษตร อุตสาหกรรมและการแปรรูป
๒. การยกระดับอุตสาหกรรมการท่องเที่ยว และผลิตภัณฑ์ใหม่
๓. การส่งเสริมและพัฒนาการค้าการลงทุน และการค้าชายแดน

กลยุทธ์ (Strategy)

๑. การพัฒนาความสามารถในการแข่งขันเกษตรอุตสาหกรรมและการแปรรูปอาหาร
 - ๑.๑ พัฒนาและบริหารจัดการน้ำเพื่อการเกษตร
 - ๑.๒ ส่งเสริมและพัฒนาระบบโลจิสติกส์และการกระจายสินค้าในภูมิภาค
 - ๑.๓ ส่งเสริมการบริหารจัดการพื้นที่เกษตรกรรมให้เหมาะสม
 - ๑.๔ ยกระดับสินค้าเกษตรเข้าสู่ระบบมาตรฐาน
 - ๑.๕ ส่งเสริมและพัฒนาตามแนวทางปรัชญาของเศรษฐกิจพอเพียง
 - ๑.๖ ส่งเสริมอาชีพการเลี้ยงสัตว์คุณภาพสูง
 - ๑.๗ ส่งเสริมกระบวนการแปรรูปผลผลิตเพื่อสร้างมูลค่าเพิ่ม
 - ๑.๘ สนับสนุนให้มีการรวมกลุ่มการผลิตและจำหน่าย
 - ๑.๙ ยกระดับความสามารถในการแข่งขันด้านการตลาดสินค้าเกษตร
๒. การยกระดับอุตสาหกรรมการท่องเที่ยว และผลิตภัณฑ์ใหม่
 - ๒.๑ พัฒนาโครงสร้างพื้นฐานและสิ่งอำนวยความสะดวก
 - ๒.๒ พัฒนาและฟื้นฟูแหล่งท่องเที่ยว
 - ๒.๓ พัฒนาสินค้าและบริการทางการท่องเที่ยว
 - ๒.๔ พัฒนาศูนย์บริการด้านการท่องเที่ยว

- ๒.๕ สร้างความเชื่อมั่นและความปลอดภัยให้นักท่องเที่ยว
- ๒.๖ พัฒนาระบบบริหารจัดการท่องเที่ยวทรัพยากรธรรมชาติและสิ่งแวดล้อมให้ยั่งยืน
- ๒.๗ เพิ่มประสิทธิภาพกระบวนการผลิตใหม่ให้มีคุณภาพ
- ๒.๘ พัฒนาผลิตภัณฑ์ใหม่ให้มีคุณภาพและมาตรฐาน
- ๒.๙ ส่งเสริมการตลาดและการประชาสัมพันธ์การท่องเที่ยวและผลิตภัณฑ์ใหม่
๓. การส่งเสริมและพัฒนาการค้าการลงทุนและการค้าชายแดน
- ๓.๑ ส่งเสริมและพัฒนาการค้าชายแดน และการลงทุนในประเทศ
- ๓.๒ พัฒนาโครงสร้างพื้นฐานและโลจิสติกส์

แผนพัฒนาจังหวัดบุรีรัมย์(พ.ศ.๒๕๖๑-๒๕๖๔)

แผนพัฒนาจังหวัด ๔ ปี (พ.ศ. ๒๕๖๑-๒๕๖๔) ของจังหวัดบุรีรัมย์ ถูกจัดทำขึ้น โดยคณะกรรมการบริหารงานจังหวัดแบบบูรณาการ (ก.บ.จ.) ได้มอบหมายให้คณะทำงานจัดทำแผนพัฒนาจังหวัด ๔ ปี รอบใหม่ (พ.ศ. ๒๕๖๑-๒๕๖๔) โดยยึดนโยบายรัฐบาล แผนการบริหารราชการแผ่นดิน ยุทธศาสตร์ชาติ ๒๐ ปี แนวทางการพัฒนาเศรษฐกิจและสังคมแห่งชาติ ทิศทางการพัฒนาภาคเป็นหลัก และมุ่งเน้นการทำงานแบบเครือข่าย ร่วมกันทุกภาคส่วน (ภาครัฐ ภาคเอกชน และประชาสังคม) เพื่อร่วมกันกำหนดทิศทางการพัฒนาจังหวัด ในด้าน เศรษฐกิจ สังคม ทรัพยากรธรรมชาติและสิ่งแวดล้อม และด้านความมั่นคงและสงบสุข เพื่อให้แผนพัฒนาจังหวัด สามารถขับเคลื่อนไปได้ด้วยดีมีประสิทธิภาพ

วิสัยทัศน์จังหวัดบุรีรัมย์ (Vision)

“ศูนย์กลางการท่องเที่ยวอารยธรรมขอมและกีฬามาตรฐานโลก เศรษฐกิจมั่นคง สังคมสันติสุข ๙ ดี”

พันธกิจของจังหวัดบุรีรัมย์ (Mission)

๑. ส่งเสริมการท่องเที่ยวอารยธรรมขอม และส่งเสริมกีฬาสู่มาตรฐานโลก
๒. ส่งเสริมการผลิตสินค้าการเกษตรและอาหารปลอดภัยได้มาตรฐาน
๓. ส่งเสริมการผลิตตามหลักของปรัชญาเศรษฐกิจพอเพียง
๔. ส่งเสริมการผลิตและการตลาดผลิตภัณฑ์จากใหม่และผลิตภัณฑ์ชุมชน
๕. อนุรักษ์ฟื้นฟูทรัพยากรธรรมชาติและสิ่งแวดล้อม โดยการมีส่วนร่วมของประชาชน
๖. ส่งเสริมและพัฒนาคุณภาพชีวิตคนบุรีรัมย์ให้มีความมั่นคง ยั่งยืน มีความปลอดภัยในชีวิตและทรัพย์สิน

เป้าประสงค์รวม

๑. ศูนย์กลางการท่องเที่ยวอารยธรรมขอมและกีฬามาตรฐานโลก
๒. ศูนย์กลางการพัฒนาเศรษฐกิจภายใต้พื้นฐานของการผลิตสินค้าด้านการเกษตรและอาหารปลอดภัย มาตรฐานสากล
๓. ประชาชนมีคุณภาพชีวิตที่ดี อยู่ดีมีสุข
๔. หมู่บ้าน/ชุมชนเข้มแข็งตามหลักธรรมาภิบาลหมู่บ้าน ๙ ดี
๕. พัฒนาแหล่งน้ำและคุณภาพของน้ำอย่างสมดุล
๖. ฟื้นฟู อนุรักษ์และการใช้ประโยชน์จากป่าและความหลากหลายทางชีวภาพแบบมีส่วนร่วมของประชาชนอย่างยั่งยืน
๗. จัดการขยะและลดมลพิษอย่างเป็นระบบและมีมีส่วนร่วมของประชาชน
๘. สังคมสงบสุขและอบอุ่น
๙. ประชาชนมีความปลอดภัยในชีวิตและทรัพย์สินและมีคุณภาพชีวิตที่ดี
๑๐. ลดอุบัติเหตุทางถนนและสาธารณภัย

ประเด็นยุทธศาสตร์ (Strategic Issues)

แผนพัฒนาจังหวัดบุรีรัมย์ ๔ ปี (พ.ศ.๒๕๖๑-๒๕๖๔) ประกอบด้วย ๔ ประเด็นยุทธศาสตร์ คือ ประเด็นยุทธศาสตร์ที่ ๑ ด้านเศรษฐกิจ, ประเด็นยุทธศาสตร์ที่ ๒ ด้านสังคมและคุณภาพชีวิต, ประเด็นยุทธศาสตร์ที่ ๓ ด้านทรัพยากรธรรมชาติและสิ่งแวดล้อม และประเด็นยุทธศาสตร์ที่ ๔ ด้านรักษาความมั่นคงและความสงบ โดยมีรายละเอียด ดังนี้

ประเด็นยุทธศาสตร์ที่ ๑ : ด้านเศรษฐกิจ

“เป็นศูนย์กลางการท่องเที่ยวอารยธรรมขอมและกีฬามาตรฐานโลก และการพัฒนาเศรษฐกิจภายใต้พื้นฐานของการผลิตสินค้าเกษตรปลอดภัย”

เป้าประสงค์ (Goals)

๑. ศูนย์กลางการท่องเที่ยวอารยธรรมขอมและกีฬามาตรฐานโลก
๒. ศูนย์กลางการพัฒนาเศรษฐกิจภายใต้พื้นฐานของการผลิตสินค้าเกษตรปลอดภัย
ตัวชี้วัด/ค่าเป้าหมาย

๑. รายได้จากการท่องเที่ยวเพิ่มขึ้น (ร้อยละ ๑๐)
๒. จำนวนแหล่งท่องเที่ยวได้รับการพัฒนา
๓. จำนวนบุคลากรด้านการท่องเที่ยวได้รับการพัฒนา (คน)
๔. จำนวนประชาชนที่รับบริการข้อมูลด้านการท่องเที่ยว (คน)
๕. มูลค่าการค้าชายแดนเพิ่มขึ้น (ร้อยละ ๑๐)
๖. โครงสร้างพื้นฐานด้านการท่องเที่ยวและด้านการเกษตรได้รับการพัฒนา (แห่ง)
๗. จำนวนที่เพิ่มขึ้นของพื้นที่เกษตรอินทรีย์/เกษตรปลอดภัย (ไร่)
๘. จำนวนกลุ่มของเกษตรกรรุ่นใหม่และเกษตรกรปราดเปรื่อง (Smart Farmer) ที่เน้นการทำเกษตรอินทรีย์และเกษตรปลอดภัย (ราย)
๙. จำนวนกลุ่มของอุตสาหกรรมแปรรูปการเกษตรที่ได้รับการส่งเสริมการลงทุนและการพัฒนาศักยภาพในการประกอบการ(กลุ่ม)

๑๐. จำนวนแปลงที่ได้รับการรับรองมาตรฐาน GAP (แปลง)
๑๑. ร้อยละของมูลค่าการจำหน่ายผลิตภัณฑ์ใหม่เพิ่มขึ้น
๑๒. ร้อยละของมูลค่าการจำหน่ายสินค้า OTOP เพิ่มขึ้น
๑๓. ร้อยละของผลิตภัณฑ์ชุมชนและท้องถิ่นที่ได้รับการรับรองมาตรฐานผลิตภัณฑ์ชุมชน (มผช.)
๑๔. ร้อยละของมูลค่าการจำหน่ายสินค้าเกษตรแปรรูปเพิ่มขึ้น
๑๕. จำนวนที่เพิ่มขึ้นของร้านอาหารที่ได้รับการรับรองมาตรฐานอาหารปลอดภัย (ร้าน)

กลยุทธ์

๑. พัฒนาคุณภาพแหล่งท่องเที่ยวและสิ่งแวดล้อมให้เกิดความยั่งยืน
๒. พัฒนาและปรับปรุงโครงสร้างพื้นฐานและสิ่งอำนวยความสะดวกทางการท่องเที่ยว
๓. พัฒนาบุคลากรด้านการท่องเที่ยวเพื่อสนับสนุนอุตสาหกรรมท่องเที่ยวของจังหวัด
๔. ส่งเสริมและพัฒนาความปลอดภัยและสุขอนามัยด้านการท่องเที่ยว
๕. พัฒนาสินค้าและบริการด้านการท่องเที่ยว
๖. ส่งเสริมการตลาดและประชาสัมพันธ์การท่องเที่ยว
๗. ส่งเสริมการมีส่วนร่วมและการบริหารจัดการด้านการท่องเที่ยวแบบประชารัฐ

๘. พัฒนากีฬาและส่งเสริมการท่องเที่ยวเชิงกีฬาในทุกรูปแบบ

๙. สร้างอัตลักษณ์เมืองบุรีรัมย์ให้เป็น “เมืองแห่งความจงรักภักดี” (Buriram Blue City) เพื่อส่งเสริมการท่องเที่ยว

๑๐. ส่งเสริมการท่องเที่ยวโดยชุมชน เพื่อกระจายรายได้สู่ชุมชน

๑๑. เร่งรัดการจัดหาน้ำและการเตรียมความพร้อมในการให้บริการน้ำเพื่อรองรับการขยายตัวทางเศรษฐกิจของเมืองบุรีรัมย์

๑๒. ส่งเสริมการพัฒนาศูนย์กีฬาและสนามกีฬามาตรฐานโลก

๑๓. ส่งเสริมการเชื่อมโยงเส้นทางท่องเที่ยวแบบครบวงจร

๑๔. ส่งเสริมการท่องเที่ยวเชิงศาสนาและสิ่งศักดิ์สิทธิ์ที่เป็นเอกลักษณ์ของจังหวัดบุรีรัมย์และกลุ่มจังหวัดอีสานใต้

๑๕. ส่งเสริมการค้าชายแดนเพื่อการค้าและการลงทุน

๑๖. พัฒนาโครงสร้างพื้นฐานด้านการเกษตร

๑๗. ส่งเสริมและพัฒนาศักยภาพด้านการผลิตและการแปรรูปสินค้าเกษตรอินทรีย์และเกษตรปลอดภัย

๑๘. ส่งเสริมและพัฒนาความเข้มแข็งของกลุ่ม/เครือข่ายเกษตรอินทรีย์และเกษตรปลอดภัย

๑๙. ส่งเสริมการน้อมนำหลักของปรัชญาเศรษฐกิจพอเพียงสู่การปฏิบัติโดยเชื่อมโยงกับแผนชีวิตหมู่บ้านสันติสุข ๙ ดี

๒๐. ส่งเสริมการลงทุนและปัจจัยเอื้อให้เกิดการลงทุน เพื่อพัฒนาศักยภาพอุตสาหกรรมการเกษตรและอุตสาหกรรมบริการ

๒๑. ส่งเสริมและพัฒนาคุณภาพผลิตภัณฑ์ชุมชนและท้องถิ่นเพื่อให้ได้รับการรับรองคุณภาพและมาตรฐาน

๒๒. ส่งเสริมและพัฒนาตลาดสินค้าการแปรรูปและเกษตรปลอดภัย

๒๓. ส่งเสริมการพัฒนามาตรฐานและคุณภาพการผลิตใหม่และผลิตภัณฑ์จากใหม่แบบครบวงจร

๒๔. การบริหารจัดการทางการเกษตร (Zoning)

๒๕. พัฒนาสถานประกอบการด้านอาหารให้ได้รับการรับรองมาตรฐานและคุณภาพ

๒๖. พัฒนาศักยภาพภาคีเครือข่ายในการเฝ้าระวังความปลอดภัยด้านอาหาร

ประเด็นยุทธศาสตร์ที่ ๒ : ด้านสังคมและคุณภาพชีวิต

“คนบุรีรัมย์มีคุณภาพชีวิตที่ดี มั่นคง ยั่งยืน บนพื้นฐานความพอเพียง”

เป้าประสงค์ (Goals)

๑. ประชาชนมีคุณภาพชีวิตที่ดี อยู่ดีมีสุข

๒. หมู่บ้าน/ชุมชนเข้มแข็งตามหลักธรรมาภิบาลหมู่บ้านสันติสุข ๙ ดี

ตัวชี้วัด/ค่าเป้าหมาย

๑. จำนวนผู้สูงอายุที่ได้รับการพัฒนาคุณภาพ (ราย)

๒. เด็กนักเรียนอ่านออกเขียนได้ (ร้อยละ)

๓. ระดับความสำเร็จของการแก้ไขปัญหาความยากจนของครัวเรือนตามเกณฑ์ที่กำหนด

๔. ระดับความสำเร็จในการเสริมสร้างศีลธรรมแก่เด็กและเยาวชน

๕. จำนวนแรงงานที่ได้รับการพัฒนาทักษะฝีมือแรงงานและการเตรียมความพร้อมก่อนเข้าสู่ตลาดแรงงาน
(ราย)

๖. จำนวนแรงงานและแรงงานนอกระบบที่ได้รับการคุ้มครองสิทธิการประกันสังคมตามกฎหมายแรงงาน
(ราย)

๗. จำนวนแรงงานนอกระบบได้รับการพัฒนาและการส่งเสริมอาชีพ เพื่อเป็นรายได้เสริม

๘. ร้อยละของอำเภอป้องกันควบคุมโรคเข้มแข็งอย่างยั่งยืน

๙. อัตราการตั้งครุฑชัยของวัยรุ่นลดลง (อายุ ๑๕-๑๙ ปี)

๑๐. ระดับความสำเร็จของการเปิดโอกาสให้ประชาชนเข้ามามีส่วนร่วมในการแสดงความคิดเห็นและร่วม
ติดตามตรวจสอบการปฏิบัติราชการ

๑๑. จำนวนเครือข่ายเฝ้าระวังสังคมและวัฒนธรรม

๑๒. ร้อยละของหมู่บ้าน/ชุมชนเข้มแข็ง ตามหลักธรรมาภิบาลหมู่บ้านสันติสุข ๙ ดี

๑๓. ระดับความสำเร็จในการสร้างการมีส่วนร่วมของภาคประชาชนต่อการบริหารจัดการของภาครัฐและ
องค์การบริหารส่วนท้องถิ่น

กลยุทธ์

๑. ส่งเสริมและพัฒนาครอบครัวให้มีความอบอุ่น

๒. ส่งเสริมการแก้ปัญหาครัวเรือนยากจน ตามหลักธรรมาภิบาลหมู่บ้านสันติสุข ๙ ดี

๓. เสริมสร้างการเรียนรู้และพัฒนาการศึกษาของเด็กและเยาวชนทุกระดับ ตามเกณฑ์คุณภาพทาง
การศึกษาของท้องถิ่นและระดับชาติ

๔. เสริมสร้างควมมีศีลธรรมและการใช้ศีลธรรมพื้นฐานในการดำรงอยู่ในชุมชนและสังคมของเด็กและ
เยาวชนทุกระดับ

๕. ส่งเสริมและพัฒนาทักษะแรงงานและการเข้าถึงสิทธิและสวัสดิการตามกฎหมายแรงงาน

๖. ส่งเสริมการสร้างอาชีพและการพัฒนาผลิตภัณฑ์ที่เป็นเอกลักษณ์และการจัดการแบบครบวงจรของ
กลุ่มอาชีพและกลุ่มวิสาหกิจชุมชนโดยกลไกภาครัฐ

๗. รณรงค์และส่งเสริมการดูแลตนเอง การรักษาสุขภาพและการป้องกันโรคตลอดจนการดูแลผู้ป่วยใน
ครอบครัวของประชาชนตามหลักสุขภาพดีถ้วนหน้า

๘. ยกระดับการบริการสาธารณสุข การเรียน การสอน และการวิจัยด้านวิทยาศาสตร์ และเทคโนโลยี
ทางการแพทย์

๙. ส่งเสริมการพัฒนาทักษะของชีวิตคนในหมู่บ้าน/ชุมชน

๑๐. ส่งเสริมและสนับสนุนการปฏิบัติตามแผนชีวิตหมู่บ้านสันติสุข ๙ ดี (เป็นคนดี มีปัญญา รายได้สมดุล
สุขภาพแข็งแรง สิ่งแวดล้อมสมบูรณ์ สังคมอบอุ่น หลุดพ้นอาชญากรรม กองทุนพึ่งพาตนเอง และคณะกรรมการ
หมู่บ้าน/ชุมชนเข้มแข็ง)

๑๑. สร้างและเสริมสร้างความเข้มแข็งของกลไกในการขับเคลื่อนนโยบายรัฐสู่การปฏิบัติในระดับ
หมู่บ้าน/ชุมชน

ประเด็นยุทธศาสตร์ที่ ๓ : ด้านทรัพยากรธรรมชาติและสิ่งแวดล้อม

“ทรัพยากรธรรมชาติสร้างสรรค์ชีวิตและเป็นมิตรต่อสิ่งแวดล้อม”

เป้าประสงค์ (Goals)

- พัฒนาแหล่งน้ำและคุณภาพของน้ำอย่างสมดุล
- ฟื้นฟู อนุรักษ์และการใช้ประโยชน์จากป่าและความหลากหลายทางชีวภาพแบบมีส่วนร่วมของประชาชนอย่างยั่งยืน

๓. จัดการขยะและการลดมลพิษอย่างเป็นระบบและการมีส่วนร่วมของประชาชน

ตัวชี้วัด/ค่าเป้าหมาย

- จำนวนแหล่งน้ำจังหวัดมีปริมาณและคุณภาพเพียงพอสำหรับการใช้ประโยชน์ (แห่ง)
- จำนวนพื้นที่ป่าไม้ (พื้นที่สวน ป่าสาธารณะ ป่าชุมชน และพื้นที่ชุ่มน้ำ) เพิ่มขึ้น (ไร่)
- จำนวนชุมชนที่ดำเนินการบริหารจัดการและใช้ประโยชน์อย่างยั่งยืนโดยเน้นกระบวนการมีส่วนร่วมของประชาชน
- อัตราการเพิ่มขึ้นของปริมาณขยะลดลง
- จำนวนชุมชนที่ส่งเสริมการนำขยะมูลฝอยกลับมาใช้ประโยชน์ใหม่
- ปริมาณขยะมูลฝอย ขยะติดเชื้อ และการก่อให้เกิดโรคจากขยะและมลพิษลดลง
- จำนวนพื้นที่เผาในที่โล่งของจังหวัดลดลง
- จำนวนพื้นที่ประสบภัยแล้งอุทกภัย และภัยธรรมชาติต่างๆได้รับการแก้ไขปัญหาและประชาชนที่ได้รับผลกระทบมีความพึงพอใจในการแก้ไขปัญหา
- จำนวนพื้นที่ป่า และพื้นที่สาธารณที่ถกบุงกรลดลงเมื่อเทียบกับปีที่ผ่านมา

กลยุทธ์

- ส่งเสริมการจัดการและพัฒนาแหล่งน้ำเพื่อการอุปโภคให้เพียงพอควบคู่กับการเพิ่มประสิทธิภาพการจัดการน้ำภาคการผลิต (ภาคการเกษตรและอุตสาหกรรม)โดยเน้นกระบวนการมีส่วนร่วมของประชาชนและเครือข่ายองค์กรต่างๆ
- ส่งเสริมการพัฒนาคุณภาพแหล่งน้ำและการจัดการแหล่งน้ำโดยการมีส่วนร่วมของประชาชนและเครือข่ายประชาคม
- ส่งเสริม อนุรักษ์และฟื้นฟูสภาพทรัพยากรป่าไม้ และทรัพยากรธรรมชาติอื่นๆ โดยเน้นการใช้ประโยชน์อย่างยั่งยืนและชาญฉลาด
- ส่งเสริมให้เกิดชุมชนต้นแบบในการบริหารจัดการและใช้ประโยชน์จากทรัพยากรธรรมชาติและสิ่งแวดล้อมอย่างยั่งยืน
- ส่งเสริมและพัฒนากระบวนการบริหารจัดการทรัพยากรธรรมชาติและสิ่งแวดล้อมให้เป็นหน้าที่ของพลเมืองคนบุรีรัมย์
- ส่งเสริมให้เกิดกระบวนการควบคุมและลดมลพิษโดยเน้นการผลิตและการบริโภคที่เป็นมิตรกับสิ่งแวดล้อมและระบบนิเวศ
- ส่งเสริมให้เกิดกระบวนการจัดการขยะและสิ่งปฏิกูลในระดับพื้นที่ตั้งแต่ต้นทางถึงปลายทางโดยเน้นกระบวนการมีส่วนร่วมจากทุกภาคส่วน
- ส่งเสริมให้เกิดชุมชนหรือองค์กรต้นแบบในการบริหารจัดการขยะแบบครบวงจร

ประเด็นยุทธศาสตร์ที่ ๔ : ด้านรักษาความมั่นคงและความสงบ

“บุรุษมีสันติสุข ๙ ดี”

เป้าประสงค์ (Goals)

๑. ระดับความสำเร็จในการพัฒนาบุคลากรรักษาความสงบเรียบร้อย
๒. ระดับความสำเร็จในการป้องกันและแก้ไขปัญหาเสพติดในหมู่บ้าน/ชุมชนตามแนวทางพระราชรัฐ
๓. ร้อยละที่เพิ่มขึ้นของผู้เสพ/ผู้ติดยาเสพติดได้รับการบำบัดฟื้นฟูและได้รับการติดตามดูแลอย่างต่อเนื่อง
๔. ระดับความสำเร็จในการป้องกันผู้ที่อาจเข้าไปเกี่ยวข้องกับยาเสพติด
๕. ระดับความสำเร็จของการเทิดทูนไว้ซึ่งสถาบันชาติ ศาสนา พระมหากษัตริย์ และการปกครองในระบอบประชาธิปไตยอันมีพระมหากษัตริย์ทรงเป็นประมุข
๖. ระดับความสำเร็จในการส่งเสริมให้เกิดความสามัคคีและความสามัคคีของประชาชนในจังหวัดบุรีรัมย์
๗. ระดับความสำเร็จในการจัดตั้งเครือข่ายอนุรักษ์ทรัพยากรธรรมชาติและสิ่งแวดล้อม
๘. ร้อยละที่เพิ่มขึ้นของการจัดตั้งชุดเฉพาะกิจตำบล
๙. ร้อยละของหมู่บ้าน/ชุมชนเอาชนะปัญหาเสพติดอย่างยั่งยืน
๑๐. ระดับความสำเร็จในการป้องกันและปราบปรามปัญหาอาชญากรรม
๑๑. ระดับความสำเร็จของการผนึกกำลังประชาชนในพื้นที่ชายแดนเพื่อสนับสนุนการป้องกันประเทศ
๑๒. ระดับความสำเร็จในการพัฒนาความสัมพันธ์อันดีระดับท้องถิ่นกับประเทศเพื่อนบ้าน
๑๓. ระดับความสำเร็จในการจัดตั้งเครือข่ายภาคประชาชนเพื่อความมั่นคง
๑๔. ระดับความสำเร็จของการขยายผลโครงการอันเนื่องมาจากพระราชดำริ
๑๕. ระดับความสำเร็จของการจัดระเบียบแรงงานต่างด้าวหลบหนีเข้าเมืองที่สอดคล้องกับความมั่นคงของชาติ

กลยุทธ์

๑. พัฒนาศักยภาพให้กับบุคลากรด้านการรักษาความสงบเรียบร้อยภายในหมู่บ้าน/ชุมชน และเพิ่มจำนวนบุคลากรด้านการรักษาความสงบเรียบร้อยให้เพียงพอต่อการรักษาความสงบเรียบร้อยภายในหมู่บ้าน
๒. ส่งเสริมและพัฒนาระบบการป้องกัน ปราบปรามและแก้ไขปัญหาเสพติดในหมู่บ้าน/ชุมชน อย่างยั่งยืน
๓. ผู้เสพ/ผู้ติดยาเสพติด ได้รับการบำบัดรักษาฟื้นฟูสมรรถภาพ และได้รับการติดตามดูแลช่วยเหลือภายหลังจากการบำบัดฟื้นฟู
๔. เสริมสร้างความมั่นคงของสถาบันหลักของชาติและการปกครองในระบอบประชาธิปไตยอันมีพระมหากษัตริย์ทรงเป็นประมุข โดยการสร้างความเป็นธรรมและความสามัคคีของประชาชนภายในจังหวัด
๕. ป้องกันและแก้ไขปัญหาเยาวชนทั้งในสถานศึกษาและเยาวชนนอกสถานศึกษาที่อาจเข้าไปเกี่ยวข้องกับปัญหาทางสังคม และภัยยาเสพติด
๖. เสริมสร้างกระบวนการมีส่วนร่วมของภาคประชาชนและท้องถิ่นในการบริหารจัดการ การตรวจสอบและเฝ้าระวังการทุจริตคอร์รัปชันและแสวงหาผลประโยชน์จากทรัพยากรธรรมชาติโดยมิชอบ
๗. เสริมสร้างความเข้มแข็งและภูมิคุ้มกันด้านความมั่นคงภายในจังหวัด
๘. ส่งเสริมและพัฒนาศักยภาพการป้องกันประเทศ ของหมู่บ้านตามแนวชายแดนให้เป็นหมู่บ้านมั่นคงและสงบสุข

๙. พัฒนาความสัมพันธ์อันดีระดับท้องถิ่นกับประเทศเพื่อนบ้าน

๑๐. พัฒนาระบบเครือข่ายข่าวภาคประชาชน

๑๑. สร้างจิตสำนึกให้กับผู้ประกอบการที่มีความเสี่ยงต่อการเกิดอาชญากรรมปฏิบัติตามกฎหมายและข้อบังคับอย่างเคร่งครัด

๑๒. รณรงค์และส่งเสริมการขึ้นทะเบียน การควบคุมดูแลแรงงานต่างด้าวในสถานประกอบการและในชุมชน เพื่อจัดระบบป้องกันและแก้ไขปัญหาผู้หลบหนีเข้าเมือง

๑๓. รณรงค์การเฝ้าระวังและป้องกันอุบัติเหตุทางถนนและสาธารณภัยโดยการมีส่วนร่วมของประชาชนและเครือข่ายของประชาสังคม

จังหวัดบุรีรัมย์กำหนดตำแหน่งทางยุทธศาสตร์ในการพัฒนาจังหวัด (Positioning) ๔ ด้าน คือ

๑. พัฒนาศักยภาพเป็น “ศูนย์กลางการท่องเที่ยวอารยธรรมขอมและกีฬามาตรฐานโลก”

๒. ส่งเสริมการผลิตสินค้าเกษตรและอาหารปลอดภัยมาตรฐานสากล

๓. ส่งเสริมและพัฒนาผลิตภัณฑ์ใหม่

๔. ส่งเสริมการค้าชายแดนเพื่อการค้าและการลงทุน

๑.๔ ยุทธศาสตร์การพัฒนาขององค์กรปกครองส่วนท้องถิ่นในเขตจังหวัดบุรีรัมย์

วิสัยทัศน์ (Vision)

“บุรีรัมย์เมืองแห่งกีฬาทรัพยากรท่องเที่ยวล้ำค่าพัฒนาเกษตรกรรมยั่งยืนสู่พื้นฐานคุณภาพชีวิตที่ดี ยึดวิถีเศรษฐกิจพอเพียง”

พันธกิจ (Mission)

๑. การพัฒนาคุณภาพชีวิตของประชาชนให้มีความมั่นคงในการดำรงชีวิต มีคุณธรรมและมีความสุขและมีสุขภาวะที่ดี

๒. การส่งเสริมและพัฒนาการท่องเที่ยวอารยธรรมขอม และกีฬาสู่มาตรฐานโลก

๓. ส่งเสริมและพัฒนาเกษตรกรรมและอุตสาหกรรมครบวงจร

๔. พัฒนาศักยภาพการผลิตสินค้าเกษตรไปสู่มาตรฐานเกษตรอินทรีย์และอาหารปลอดภัย

๕. การประสานและพัฒนาโครงสร้างพื้นฐานให้ได้มาตรฐานและทั่วถึง

๖. การส่งเสริมและพัฒนาเศรษฐกิจตามแนวทางปรัชญาของเศรษฐกิจพอเพียงไปสู่ความยั่งยืน

๗. การบริหารจัดการทรัพยากรธรรมชาติสิ่งแวดล้อมและระบบนิเวศอย่างยั่งยืน

๘. การพัฒนาด้านการเมืองและการบริหารตามหลักการบริหารจัดการบ้านเมืองที่ดี โดยคำนึงถึงการมีส่วนร่วมของประชาชน

๙. การส่งเสริมและพัฒนาการค้าการลงทุน และการค้าชายแดน

๑๐. ส่งเสริมการผลิตและการตลาดผลิตภัณฑ์จากใหม่และผลิตภัณฑ์ชุมชน

ประเด็นยุทธศาสตร์ (Strategic Issues)

ประเด็นยุทธศาสตร์ (Strategic Issues)	เป้าประสงค์ (Goals)	กลยุทธ์ (Strategy)	ตัวชี้วัด
<p>ประเด็นยุทธศาสตร์ที่ ๑ เมืองน่าอยู่และคุณภาพ ชีวิตที่ดี</p>	<p>๑. ประชาชนมีคุณภาพ ชีวิตที่ดีมีภูมิคุ้มกันทาง สังคมที่เข้มแข็งพึ่งพา ตนเองได้</p> <p>๒. ประชาชนมีความมั่นคง และสังคมมีความสงบ เรียบร้อย</p> <p>๓. เด็กและเยาวชนได้รับ การศึกษาเรียนรู้อย่าง ทั่วถึงและมีคุณภาพ</p> <p>๔. ประชาชนมีสุขภาวะที่ดี และยั่งยืน</p> <p>๕. พัฒนาโครงสร้างพื้นฐาน ให้ได้มาตรฐานและทั่วถึง</p> <p>๖. ส่งเสริมและสนับสนุน ในการอนุรักษ์ ฟื้นฟู ศิลปวัฒนธรรม จารีต ประเพณี วิถีชีวิต ภูมิ ปัญญาท้องถิ่น ทรัพยากรธรรมชาติและ สิ่งแวดล้อมในท้องถิ่นให้มี ความยั่งยืน</p> <p>๗. สร้างสังคมและ เศรษฐกิจฐานรากให้ เข้มแข็ง</p>	<p>๑. สนับสนุนและส่งเสริม การพัฒนาสถาบันครอบครัว</p> <p>๒. ส่งเสริมการพัฒนา คุณภาพชีวิตในกลุ่มเด็ก เยาวชน สตรี คนชรา คน พิการ และผู้ด้อยโอกาส ให้ มีคุณภาพชีวิตที่ดี</p> <p>๓. สร้างค่านิยม จิตสำนึก และพัฒนาศีลธรรม คุณธรรม จริยธรรม ของเด็ก เยาวชน และประชาชน</p> <p>๔. ส่งเสริมและบูรณาการ การศึกษา ศาสนา และ วัฒนธรรม แบบองค์รวม</p> <p>๕. ส่งเสริมการใช้วิถีชีวิต ตามปรัชญาเศรษฐกิจ พอเพียง</p> <p>๖. ส่งเสริมและแก้ไขปัญหา ด้านสาธารณสุขเพื่อให้ ประชาชนมีสุขภาวะที่ดีและ มีพละกำลังที่สมบูรณ์อย่าง ยั่งยืน</p> <p>๗. พัฒนาและปรับปรุง โครงสร้างพื้นฐานและสิ่ง อำนวยความสะดวก</p> <p>๘. ส่งเสริมการแก้ปัญหา ครัวเรือนยากจน</p> <p>๙. ส่งเสริมและสนับสนุน เพื่อยกระดับรายได้และ สร้างโอกาสในการประกอบ อาชีพ</p> <p>๑๐. ส่งเสริมและพัฒนาผลิต สินค้าหนึ่งตำบลหนึ่ง ผลิตภัณฑ์ และผลิตภัณฑ์ ชุมชน (OTOP)</p>	<p>๑. ระดับความสำเร็จของการ พัฒนาคุณภาพชีวิตและการ แก้ไขปัญหาสังคม</p> <p>๒. ระดับความสำเร็จในการ เสริมสร้างคุณธรรมจริยธรรม แก่ประชาชน</p> <p>๓. ร้อยละผู้ด้อยโอกาสได้รับ สวัสดิการสังคม</p> <p>๔. ระดับความสำเร็จของ คุณภาพการศึกษาของ เยาวชน</p> <p>๕. ร้อยละของชุมชนที่ได้รับ การส่งเสริม/สนับสนุนวิถีชีวิต เศรษฐกิจพอเพียง</p> <p>๖. ระดับความสำเร็จของการ พัฒนาคุณภาพและการ บริการด้านสาธารณสุข</p> <p>๗. ร้อยละโครงสร้างพื้นฐาน ได้รับการพัฒนาและปรับปรุง</p> <p>๘. ระดับความสำเร็จของการ แก้ไขปัญหาเพื่อลดจำนวน ครัวเรือนยากจน ที่มีรายได้ต่ำ กว่าเกณฑ์ จปฐ.</p> <p>๙. ระดับความสำเร็จของการ พัฒนาทักษะด้านอาชีพต่างๆ</p> <p>๑๐. ร้อยละที่เพิ่มขึ้นของ มูลค่าการจำหน่ายผลิตภัณฑ์ ชุมชน (OTOP)</p>

ประเด็นยุทธศาสตร์ (Strategic Issues)	เป้าประสงค์ (Goals)	กลยุทธ์ (Strategy)	ตัวชี้วัด
<p>ประเด็นยุทธศาสตร์ที่ ๑ เมืองน่าอยู่และคุณภาพ ชีวิตที่ดี</p>		<p>๑๑. เสริมสร้างความมั่นคง ความสงบเรียบร้อยและ ความปลอดภัยในชีวิตและ ทรัพย์สิน</p> <p>๑๒. ส่งเสริมและสนับสนุน ด้านการป้องกัน ปราบปราม พื้นที่ฟู และแก้ไขปัญหา เสพติด ปัญหาอาชญากรรม</p> <p>๑๓. ส่งเสริมและสนับสนุน การป้องกันและบรรเทาสา ธารณภัย</p> <p>๑๔. ส่งเสริมและสนับสนุน การจัดการขยะและการลด มลพิษอย่างเป็นระบบ</p> <p>๑๕. อนุรักษ์ พื้นที่ฟู ระบบ นิเวศ พื้นที่ป่าไม้ ทรัพยากรธรรมชาติและสิ่ง แวดล้อม</p> <p>๑๖. ส่งเสริมและสนับสนุน การอนุรักษ์ ศาสนา ศิลปวัฒนธรรม จารีต ประเพณี วิถีชีวิตและภูมิ ปัญญาท้องถิ่น</p> <p>๑๗. เสริมสร้างความมั่นคง และพัฒนาความสัมพันธ์อัน ดีกับประเทศเพื่อนบ้าน</p>	<p>๑๑. ระดับความสำเร็จในการ ส่งเสริมให้เกิดความ สมานฉันท์และความสามัคคี ของประชาชนภายในจังหวัด</p> <p>๑๒. ระดับความสำเร็จในการ ป้องกันและปราบปรามและ แก้ไขปัญหาเสพติด ปัญหา อาชญากรรม</p> <p>๑๓. ระดับความสำเร็จของกัน การป้องกันและบรรเทาสา ธารณภัย</p> <p>๑๔. ปริมาณขยะและสิ่ง ปฏิกูลได้รับการจัดการมี จำนวนลดลง</p> <p>๑๕. ระดับความสำเร็จของ การอนุรักษ์ พื้นที่ฟูระบบนิเวศ พื้นที่ป่าไม้ ทรัพยากรธรรมชาติและ สิ่งแวดล้อม</p> <p>๑๖. ระดับความสำเร็จของ การอนุรักษ์ ศาสนา ศิลปวัฒนธรรม จารีต ประเพณี วิถีชีวิตและภูมิ ปัญญาท้องถิ่น</p> <p>๑๗. ระดับความสำเร็จในการ พัฒนาความสัมพันธ์อันดีกับ ประเทศเพื่อนบ้าน</p>
<p>ประเด็นยุทธศาสตร์ที่ ๒ การพัฒนาการท่องเที่ยว และกีฬา</p>	<p>๑. ศูนย์กลางการท่องเที่ยว อารยธรรมขอม</p> <p>๒. ยกระดับการพัฒนาการ ท่องเที่ยวและสิ่งแวดล้อม ให้เกิดความยั่งยืน</p> <p>๓. ส่งเสริมและพัฒนาการ ค้าการลงทุนและการค้า ชายแดน</p>	<p>๑. ส่งเสริมให้เมืองบุรีรัมย์ เป็นเมืองที่มีความเป็นอัต ลักษณ์</p> <p>๒. พัฒนาโครงสร้างพื้นฐาน และการเชื่อมโยงด้านการ ท่องเที่ยว</p> <p>๓. พัฒนาศักยภาพบุคคลกร เพื่อการบริหารและรองรับ การท่องเที่ยว</p>	<p>๑. ระดับความสำเร็จของการ พัฒนาคุณภาพด้านการ ท่องเที่ยวของจังหวัด</p> <p>๒. ร้อยละของจำนวนแหล่ง ท่องเที่ยวที่ได้รับการเผยแพร่ ประชาสัมพันธ์</p> <p>๓. ร้อยละที่เพิ่มขึ้นของรายได้ จากการท่องเที่ยว</p>

ประเด็นยุทธศาสตร์ (Strategic Issues)	เป้าประสงค์ (Goals)	กลยุทธ์ (Strategy)	ตัวชี้วัด
<p>ประเด็นยุทธศาสตร์ที่ ๒ การพัฒนาการท่องเที่ยว และกีฬา</p>	<p>๕. อนุรักษ์และฟื้นฟู ทรัพยากรธรรมชาติและ สิ่งแวดล้อมเพื่อการ ท่องเที่ยวเชิงนิเวศ ๖. ความเป็นเลิศ ทางด้านการกีฬาสู่กีฬา มาตรฐานโลก</p>	<p>๔. พัฒนาสินค้าและบริการ ด้านการท่องเที่ยว ๕. ส่งเสริมการตลาดและการ ประชาสัมพันธ์ด้านการ ท่องเที่ยว ๖. อนุรักษ์ ฟื้นฟู ศิลปวัฒนธรรม จารีต ประเพณี วิถีชีวิตและภูมิ ปัญญาท้องถิ่นเพื่อการ ท่องเที่ยวเชิงวัฒนธรรม ๗. ส่งเสริมและบูรณาการใน การอนุรักษ์และฟื้นฟู ทรัพยากรธรรมชาติและ สิ่งแวดล้อมเพื่อความสมดุล ทางธรรมชาติอย่างยั่งยืนและ เพื่อการท่องเที่ยวเชิงนิเวศ ๘. ส่งเสริมและปราน สร้าง เครือข่ายความร่วมมือกับ ภาคเอกชนหรือภาคส่วนอื่นๆ เพื่อการค้า การลงทุนและการ ท่องเที่ยวแบบเต็มรูปแบบ ๙. ส่งเสริมและพัฒนาค้า การลงทุนและการค้าชายแดน ๑๐. ส่งเสริมเยาวชนและ ประชาชนให้เป็นเลิศด้านการ กีฬาสู่การพัฒนาอาชีพ ๑๑. ส่งเสริมกีฬาและส่งเสริม การท่องเที่ยวเชิงกีฬาทุก รูปแบบ</p>	<p>๔. โครงสร้างพื้นฐานด้านการ ท่องเที่ยวที่ได้รับการพัฒนา ๕. จำนวนภูมิปัญญาท้องถิ่นที่ ได้รับการเผยแพร่และ ประชาสัมพันธ์เพิ่มขึ้น ๖. ร้อยละที่เพิ่มขึ้นของทุน ทางวัฒนธรรมท้องถิ่นมาสร้าง มูลค่าเพิ่มทางเศรษฐกิจ ๗. ระดับความสำเร็จในการ พัฒนาและส่งเสริมการ ท่องเที่ยวเชิงนิเวศเพื่อการ ท่องเที่ยว ๘. ระดับความสำเร็จของการ การอนุรักษ์และฟื้นฟู ทรัพยากรธรรมชาติและ สิ่งแวดล้อมเพื่อการท่องเที่ยว อย่างต่อเนื่อง ๙. มีศูนย์ข้อมูลการค้าการ ลงทุนและการท่องเที่ยว ๑๐. ร้อยละของมูลค่าการค้า ชายแดนที่เพิ่มขึ้น ๑๑. ระดับความสำเร็จในการ ส่งเสริมด้านกีฬาแก่เยาวชน และประชาชนทุกระดับ ๑๒. ร้อยละความสำเร็จของ การพัฒนาและส่งเสริมกีฬา</p>
<p>ประเด็นยุทธศาสตร์ที่ ๓ การพัฒนาเกษตรกรรม และอุตสาหกรรม</p>	<p>๑. สังคมเกษตรและ อุตสาหกรรมมีความ มั่นคง ๒. ผลิตภัณฑ์มวลรวม ภาคการเกษตรและ อุตสาหกรรมเพิ่มขึ้น</p>	<p>๑. พัฒนาและส่งเสริมการทำ เกษตรอินทรีย์ อินทรีย์ชีวภาพ และเกษตรปลอดภัย</p>	<p>๑. ระดับความสำเร็จในการ ส่งเสริมและพัฒนาการทำ เกษตรอินทรีย์ อินทรีย์ชีวภาพ และเกษตรปลอดภัย</p>

ประเด็นยุทธศาสตร์ (Strategic Issues)	เป้าประสงค์ (Goals)	กลยุทธ์ (Strategy)	ตัวชี้วัด
<p>ประเด็นยุทธศาสตร์ที่ ๓ การพัฒนาเกษตรกรรม และอุตสาหกรรม</p>	<p>๓. ศูนย์กลางพัฒนา เศรษฐกิจภายใต้พื้นฐาน ของการผลิตสินค้าด้าน การเกษตรและอาหาร ปลอดภัย</p> <p>๔. พัฒนาโครงสร้าง พื้นฐานด้านการเกษตร ให้ได้มาตรฐานและ ทั่วถึง</p>	<p>๒. ส่งเสริมการลงทุนและ ปัจจัยเอื้อให้เกิดการลงทุน เพื่อพัฒนาศักยภาพ อุตสาหกรรมการเกษตรและ อุตสาหกรรมบริการ</p> <p>๓. เพิ่มพูนทักษะการพัฒนา อาชีพด้านเกษตรกรรมและ อุตสาหกรรม</p> <p>๔. ส่งเสริมและสนับสนุนการ พัฒนาขีดความสามารถในการ แข่งขันเกษตรอุตสาหกรรม และแปรรูปอาหาร</p> <p>๕. ส่งเสริมและพัฒนา ศักยภาพการผลิตและการ แปรรูปสินค้าเกษตรเพื่อสร้าง มูลค่าเพิ่ม</p> <p>๖. ส่งเสริมและสนับสนุนการ ผลิตสินค้าเกษตรและอาหาร ปลอดภัย</p> <p>๗. ยกกระดับสินค้าเกษตรให้ เข้าสู่ระบบมาตรฐานเพื่อก้าว สู่ตลาดโลก</p> <p>๘. พัฒนาและปรับปรุง โครงสร้างพื้นฐานให้ได้ มาตรฐานและมีความสะดวก ในด้านการเกษตรอย่างทั่วถึง</p> <p>๙. ส่งเสริมการปลูกพืช เศรษฐกิจและพืชพลังงาน</p> <p>๑๐. ส่งเสริมการพัฒนา มาตรฐานและคุณภาพการ ผลิตใหม่และผลิตภัณฑ์ใหม่ แบบครบวงจร</p> <p>๑๑. สนับสนุนให้มีการ รวมกลุ่มการผลิตและจำหน่าย</p> <p>๑๒. ส่งเสริมและพัฒนาด้าน การตลาด/การมีตลาดกลาง รองรับสินค้าเกษตร</p>	<p>๒. จำนวนที่เพิ่มขึ้นของพื้นที่ เกษตรอินทรีย์ เกษตรชีวภาพ และเกษตรปลอดภัย</p> <p>๓. จำนวนกลุ่มอุตสาหกรรม การเกษตรที่ได้รับการส่งเสริม การลงทุนและการพัฒนา ศักยภาพในการประกอบการ</p> <p>๔. จำนวนกลุ่มอาชีพที่ได้รับ การเพิ่มพูนทักษะอาชีพด้าน ต่างๆ</p> <p>๕. ร้อยละของจำนวนสินค้า เกษตรที่ได้รับการพัฒนาให้มี ความปลอดภัยและมาตรฐาน</p> <p>๖. ร้อยละของการลดปริมาณ การใช้สารเคมี</p> <p>๗. ร้อยละของสินค้า เกษตรกรรมได้รับการพัฒนา และแปรรูปสินค้า</p> <p>๘. ร้อยละโครงสร้างพื้นฐาน ด้านการเกษตรที่ได้รับการ พัฒนาและปรับปรุง</p> <p>๙. ร้อยละของเกษตรกรที่ ปลูกพืชเศรษฐกิจและพืช พลังงาน</p> <p>๑๐. ร้อยละของมูลค่า ผลิตภัณฑ์ใหม่ที่เพิ่มขึ้น</p> <p>๑๑. จำนวนตลาดกลางสินค้า ชุมชน</p> <p>๑๒. ระดับความสำเร็จของ การส่งเสริมและพัฒนาด้าน การตลาด</p>

ประเด็นยุทธศาสตร์ (Strategic Issues)	เป้าประสงค์ (Goals)	กลยุทธ์ (Strategy)	ตัวชี้วัด
ประเด็นยุทธศาสตร์ที่ ๔ การพัฒนาขีดสมรรถนะ องค์กร	๑. บุคลากรในองค์กรมีขีด สมรรถนะสูง ๒. ประชาชนมีความพึง พอใจในการรับบริการ จากหน่วยงาน ๓. องค์กรยึดหลักธรรมาภิ บาลในการบริหารจัดการ	๑. พัฒนาขีดสมรรถนะของ บุคลากรให้มีความพร้อมใน การปฏิบัติหน้าที่ส่งเสริมการ พัฒนาขององค์กรปกครอง ส่วนท้องถิ่น ๒. สร้างความรับผิดชอบ และมีจิตสำนึกต่อสังคม ๓. ออกแบบและพัฒนา ระบบการบริหารงานแบบ บูรณาการ ๔. ส่งเสริมให้องค์กรและ บุคลากรยึดหลักธรรมาภิ บาลในการบริหารจัดการ ๕. ส่งเสริมให้องค์กรต่อต้าน การทุจริตคอร์รัปชันทุก รูปแบบ	๑. ร้อยละของการบริการที่ สามารถลดขั้นตอนและ ระยะเวลาให้บริการ ๒. ร้อยละของบุคลากรที่มี ส่วนร่วมในกิจกรรมการ แลกเปลี่ยนเรียนรู้ ๓. ร้อยละของงานบริการที่ได้ จัดทำมาตรฐานหรือคู่มือการ ให้บริการ ๔. ร้อยละของบุคลากรที่ผ่าน ระดับของขีดสมรรถนะที่ส่วน ราชการกำหนด ๕. ร้อยละของความ ครอบคลุม ถูกต้อง และทันสมัย ของฐานข้อมูลที่สนับสนุน ยุทธศาสตร์ ๖. ร้อยละของบุคลากรที่ได้ รับการพัฒนาขีดสมรรถนะ ตามแผนพัฒนาบุคลากร ๗. ร้อยละของงานที่บริหาร จัดการอย่างมีธรรมาภิบาล ๘. ระดับความสำเร็จของการ ส่งเสริมองค์กรให้ต่อต้านการ ทุจริตคอร์รัปชันและการ ประพฤตินิยมชอบ

๒. ยุทธศาสตร์ขององค์กรปกครองส่วนท้องถิ่น

๒.๑ วิสัยทัศน์

องค์การบริหารส่วนตำบลช่อผกาได้กำหนดวิสัยทัศน์ (Vision) เพื่อเป็นสภาพการณ์ในอนาคตคือเป็นจุดหมายและปรารถนาคาดหวังที่จะให้เกิดขึ้นหรือบรรลุผลในอนาคต องค์การบริหารส่วนตำบลช่อผกา เป็นองค์การบริหารส่วนตำบลขนาดเล็กที่มีประชากรส่วนใหญ่พักอาศัยอยู่ไม่หนาแน่นและสงบสุข ประกอบอาชีพการเกษตรเป็นหลักโดยใช้แนวทางเกษตรอินทรีย์ จึงได้กำหนดวิสัยทัศน์ ดังนี้

“คนช่อผกามีคุณภาพชีวิตที่ดี เกษตรอินทรีย์ก้าวหน้า การศึกษาก้าวไกล ใส่ใจสิ่งแวดล้อม พร้อมพัฒนาโดยยึดหลักธรรมาภิบาล บนพื้นฐานปรัชญาของเศรษฐกิจพอเพียง”

๒.๒ ยุทธศาสตร์

๑. ยุทธศาสตร์การพัฒนาด้านโครงสร้างพื้นฐาน
๒. ยุทธศาสตร์การพัฒนาสังคมและคุณภาพชีวิต
๓. ยุทธศาสตร์การพัฒนาด้านการวางแผน ส่งเสริมการลงทุน
๔. ยุทธศาสตร์การพัฒนาด้านการบริหารจัดการและการอนุรักษ์ทรัพยากรธรรมชาติและสิ่งแวดล้อม
๕. ยุทธศาสตร์การพัฒนาด้านพัฒนาขีดสมรรถนะขององค์กร

๒.๓ เป้าประสงค์

๑. การได้รับบริการด้านสาธารณสุขมีโอกาสมีความสะดวกและเสมอภาค
๒. ชุมชนน่าอยู่ มีการบริหารจัดการสิ่งแวดล้อมที่ดี สะอาด สวยงาม และปลอดภัย
๓. ชุมชนมีคุณภาพชีวิตที่ดีขึ้น โดยได้รับการดูแลด้านสุขภาพและบริการด้านสวัสดิการสังคมที่ทั่วถึง ด้านการศึกษาเพิ่มมากขึ้น ทั้งในระบบและนอกระบบการศึกษา รวมทั้งขยายช่องทางในการรับรู้ข้อมูลข่าวสารที่ทันสมัยของประชาชนเพิ่มขึ้น

๔. ประชาชนมีอาชีพและมีรายได้พอเพียงต่อการดำรงชีพ
๕. ทรัพยากรธรรมชาติและสิ่งแวดล้อมได้รับการอนุรักษ์ฟื้นฟู
๖. การบริหารจัดการภาครัฐที่ดีแบบบูรณาการและมีส่วนร่วม

๒.๔ ตัวชี้วัด

ยุทธศาสตร์การพัฒนา	ตัวชี้วัด
๑. ยุทธศาสตร์การพัฒนาด้านโครงสร้างพื้นฐาน	<ol style="list-style-type: none">๑. จำนวนการก่อสร้างและปรับปรุงถนนทางระบายน้ำ๒. จำนวนปริมาณการขยายเขตไฟฟ้าและไฟฟ้าสาธารณะให้ครบทุกครัวเรือน๓. จำนวนปริมาณการขยายเขตประปาให้ครบทุกครัวเรือน๔. จำนวนแหล่งกักเก็บน้ำสาธารณะ๕. จำนวนวนสาธารณะ ภูมิทัศน์ที่สวยงามและจำนวนประชาชนที่มาใช้ประโยชน์๖. จำนวนผู้รับบริการโทรคมนาคม เช่น โทรศัพท์สาธารณะ การบริการอินเทอร์เน็ต
๒. ยุทธศาสตร์การพัฒนาสังคมและคุณภาพชีวิต	<ol style="list-style-type: none">๑. จำนวนชุมชนที่มีความสงบสุขพึงปรารถนาาร่วมกัน๒. จำนวนประชาชนที่ได้รับการศึกษาและระดับศึกษาที่สูงขึ้น๓. จำนวนประชาชนผู้มีสุขภาพร่างกายและสุขภาพจิตที่ดี๔. จำนวนประชาชนที่ได้รับการจัดสวัสดิการ๕. จำนวนผู้ออกกำลังกาย เล่นกีฬาเพื่อเสริมสร้างสุขภาพ๖. ระดับความสำเร็จในการการพัฒนาและส่งเสริมประชาธิปไตย๗. ระดับความสำเร็จในการพัฒนาระบบการป้องกันและบรรเทาสาธารณภัย๘. ระดับความสำเร็จในการพัฒนาระบบความมั่นคงและปลอดภัยในชีวิตและทรัพย์สิน

ยุทธศาสตร์การพัฒนา	ตัวชี้วัด
๓. ยุทธศาสตร์การพัฒนาด้านการวางแผนส่งเสริมการลงทุน	๑. ร้อยละของครัวเรือนเกษตรกรที่มีทักษะในการผลิตผลทางเกษตรอินทรีย์ ๒. จำนวนครัวเรือนและกลุ่มอาชีพที่มีทักษะในการประกอบอาชีพ ๓. ระดับความสำเร็จในการนำแนวทางเศรษฐกิจพอเพียงมาใช้ในการดำเนินชีวิต ๔. ระดับความสำเร็จในการดำเนินงานของ ศก.บต. ๕. ระดับการใช้น้ำเพื่อการเกษตรจากระบบชลประทานเพื่อการเกษตร ๖. จำนวนนักท่องเที่ยว
๔. ยุทธศาสตร์การพัฒนาด้านการบริหารจัดการและการอนุรักษ์ทรัพยากรธรรมชาติและสิ่งแวดล้อม	๑. ระดับความสำเร็จในการสร้างจิตสำนึกและความตระหนักในการจัดการทรัพยากรน้ำและ ทรัพยากรป่าไม้ ๒. ระดับความสำเร็จในการสร้างจิตสำนึกและความตระหนักของผู้ประกอบการและผู้บริโภค ๓. ระดับความสำเร็จในการบริหารจัดการและรณรงค์กำจัดขยะมูลฝอย
๕. ยุทธศาสตร์การพัฒนาด้านพัฒนาขีดสมรรถนะขององค์กร	๑. ระดับความสำเร็จในการส่งเสริมการบริหารจัดการโดยเน้นหลักธรรมาภิบาล ๒. ระดับศักยภาพของบุคลากรให้มีขีดความสามารถในการพัฒนา ๓. ระดับความสำเร็จของระบบการบริหารและการให้บริการ ๔. ร้อยละของรายได้ขององค์การบริหารส่วนตำบลที่เพิ่มขึ้น ๕. ระดับความสำเร็จในการใช้เทคโนโลยีสารสนเทศและระบบข้อมูลข่าวสาร

๒.๕ ค่าเป้าหมาย

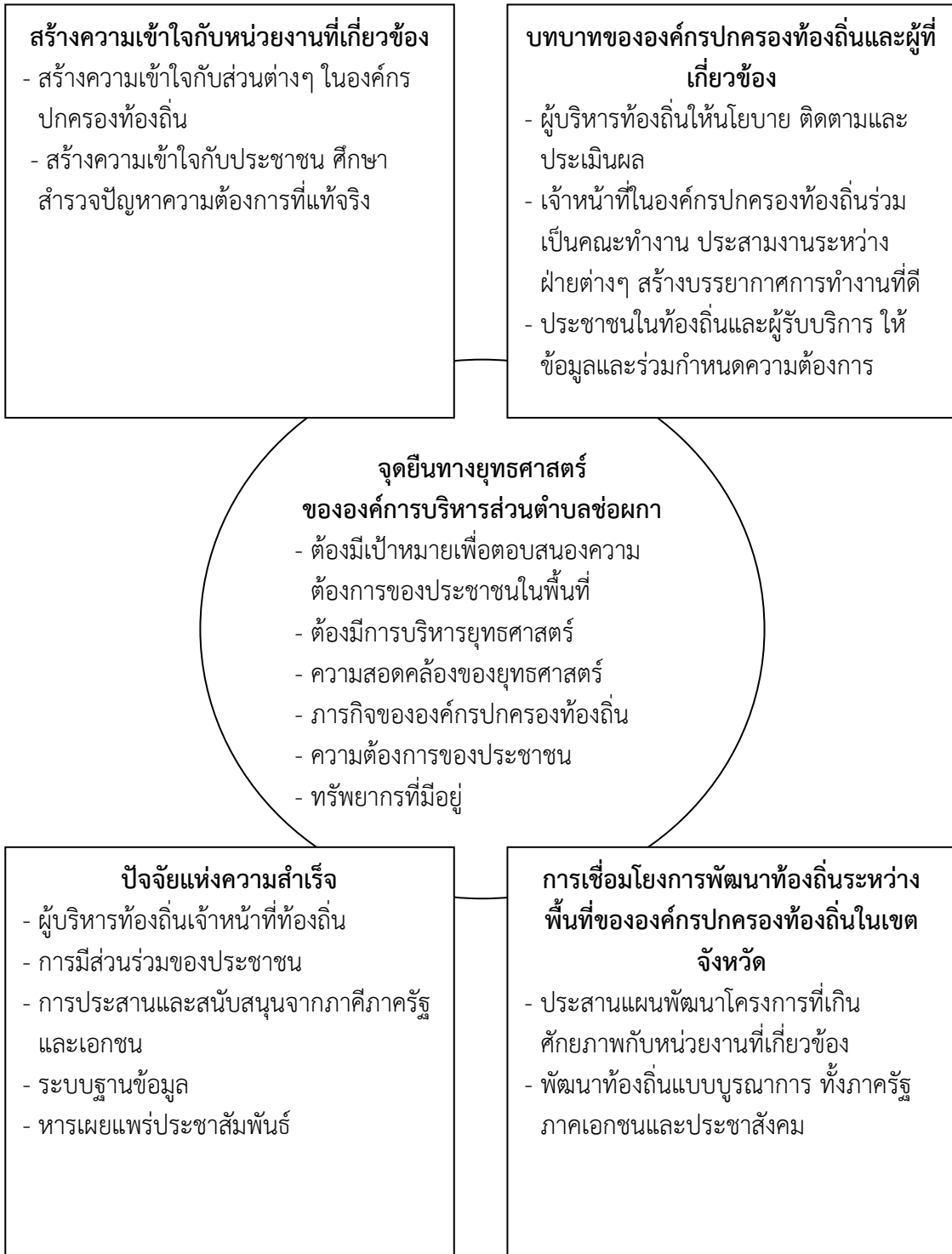
ตัวชี้วัด	ค่าเป้าหมาย				
	ปี ๒๕๖๑	ปี ๒๕๖๒	ปี ๒๕๖๓	ปี ๒๕๖๔	ปี ๒๕๖๕
ยุทธศาสตร์การพัฒนาด้านโครงสร้างพื้นฐาน					
๑. จำนวนการก่อสร้างและปรับปรุงถนนทางระบายน้ำ	๘๐%	๘๕%	๙๐%	๙๕%	๑๐๐%
๒. จำนวนปริมาณการขยายเขตไฟฟ้าและไฟฟ้าสาธารณะให้ครบทุกครัวเรือน	๑๐๐%	๑๐๐%	๑๐๐%	๑๐๐%	๑๐๐%
๓. จำนวนปริมาณการขยายเขตประปาให้ครบทุกครัวเรือน	๙๗%	๙๘%	๙๙%	๑๐๐%	๑๐๐%
๔. จำนวนแหล่งกักเก็บน้ำสาธารณะ	๖๐%	๖๕%	๗๐%	๗๕%	๘๐%
๕. จำนวนวนสาธารณะ ภูมิทัศน์ที่สวยงามและจำนวนประชาชนที่มาใช้ประโยชน์	๕๐%	๕๕%	๖๐%	๖๕%	๗๐%
๖. จำนวนผู้รับบริการโทรคมนาคม เช่น โทรศัพท์สาธารณะ การบริการอินเทอร์เน็ต	๑๐๐%	๑๐๐%	๑๐๐%	๑๐๐%	๑๐๐%
ยุทธศาสตร์การพัฒนาสังคมและคุณภาพชีวิต					
๑. จำนวนชุมชนที่มีความสงบสุขพึงปรารถนาพร้อมกัน	๗๐%	๗๕%	๘๐%	๘๕%	๙๐%
๒. จำนวนประชาชนที่ได้รับการศึกษาและระดับศึกษาที่สูงขึ้น	๖๐%	๖๕%	๗๐%	๗๕%	๘๐%
๓. จำนวนประชาชนผู้มีสุขภาพร่างกายและสุขภาพจิตที่ดี	๖๐%	๖๕%	๗๐%	๗๕%	๘๐%
๔. จำนวนประชาชนที่ได้รับการจัดสวัสดิการ	๘๐%	๘๕%	๙๐%	๙๕%	๙๕%
๕. จำนวนผู้ออกกำลังกาย เล่นกีฬาเพื่อเสริมสร้างสุขภาพ	๖๐%	๖๕%	๗๐%	๗๕%	๘๐%
๖. ระดับความสำเร็จในการการพัฒนาและส่งเสริมประชาธิปไตย	๖๐%	๖๕%	๗๐%	๗๕%	๘๐%
๗. ระดับความสำเร็จในการพัฒนาระบบการป้องกันและบรรเทาสาธารณภัย	๘๐%	๘๕%	๙๐%	๙๕%	๙๕%
๘. ระดับความสำเร็จในการพัฒนาระบบความมั่นคงและปลอดภัยในชีวิตและทรัพย์สิน	๘๐%	๘๕%	๙๐%	๙๕%	๙๕%
ยุทธศาสตร์การพัฒนาด้านการวางแผน ส่งเสริมการลงทุน					
๑. ร้อยละของครัวเรือนเกษตรกรที่มีทักษะในการผลิตผลทางเกษตรอินทรีย์	๖๐%	๖๕%	๗๐%	๗๕%	๘๐%
๒. จำนวนครัวเรือนและกลุ่มอาชีพที่มีทักษะในการประกอบอาชีพ	๖๐%	๖๕%	๗๐%	๗๕%	๘๐%
๓. ระดับความสำเร็จในการนำแนวทางเศรษฐกิจพอเพียงมาใช้ในการดำเนินชีวิต	๖๐%	๖๕%	๗๐%	๗๕%	๘๐%
๔. ระดับความสำเร็จในการดำเนินงานของ ศก.บต.	๖๐%	๖๕%	๗๐%	๗๕%	๘๐%
๕. ระดับการใช้น้ำเพื่อการเกษตรจากระบบชลประทานเพื่อการเกษตร	๖๐%	๖๕%	๗๐%	๗๕%	๘๐%
๖. จำนวนนักท่องเที่ยว	๖๐%	๖๕%	๗๐%	๗๕%	๘๐%

ตัวชี้วัด	ค่าเป้าหมาย				
	ปี ๒๕๖๑	ปี ๒๕๖๒	ปี ๒๕๖๓	ปี ๒๕๖๔	ปี ๒๕๖๕
ยุทธศาสตร์การพัฒนาด้านการบริหารจัดการและการอนุรักษ์ทรัพยากรธรรมชาติและสิ่งแวดล้อม					
๑. ระดับความสำเร็จในการสร้างจิตสำนึกและความตระหนักในการจัดการทรัพยากรน้ำและ ทรัพยากรป่าไม้	๖๐%	๖๕%	๗๐%	๗๕%	๘๐%
๒. ระดับความสำเร็จในการสร้างจิตสำนึกและความตระหนักของผู้ประกอบการและผู้บริโภค	๖๐%	๖๕%	๗๐%	๗๕%	๘๐%
๓. ระดับความสำเร็จในการบริหารจัดการและรณรงค์กำจัดขยะมูลฝอย	๘๐%	๘๕%	๙๐%	๙๕%	๙๗%
ยุทธศาสตร์การพัฒนาด้านพัฒนาขีดสมรรถนะขององค์กร					
๑. ระดับความสำเร็จในการส่งเสริมการบริหารจัดการโดยเน้นหลักธรรมาภิบาล	๑๐๐%	๑๐๐%	๑๐๐%	๑๐๐%	๑๐๐%
๒. ระดับศักยภาพของบุคลากรให้มีขีดความสามารถในการพัฒนา	๘๐%	๘๕%	๙๐%	๙๕%	๙๕%
๓. ระดับความสำเร็จของระบบการบริหารและการให้บริการ	๘๐%	๘๕%	๙๐%	๙๕%	๙๗%
๔. ร้อยละของรายได้ขององค์การบริหารส่วนตำบลที่เพิ่มขึ้น	๕%	๑๐%	๑๕%	๒๐%	๒๐%
๕. ระดับความสำเร็จในการใช้เทคโนโลยีสารสนเทศและระบบข้อมูลข่าวสาร	๘๐%	๘๕%	๙๐%	๙๕%	๙๗%

๒.๖ กลยุทธ์

๑. พัฒนาระบบโครงสร้างพื้นฐาน สาธารณูปโภค สาธารณูปการ
๒. พัฒนาคุณภาพชีวิต ความเป็นอยู่ การทำนุบำรุงรักษาศาสนา วัฒนธรรม ประเพณี
๓. สร้างความเข้มแข็งและสร้างรายได้ให้แก่ประชาชน
๔. การบริหารจัดการและอนุรักษ์ทรัพยากรธรรมชาติและสิ่งแวดล้อมให้สมดุลและยั่งยืน
๕. การบริหารจัดการที่ดี ส่งเสริมการมีส่วนร่วมของประชาชนในการพัฒนาท้องถิ่น

๒.๗ จุดยืนทางยุทธศาสตร์



๒.๘ ความเชื่อมโยงของยุทธศาสตร์ในภาพรวม

๑. กลไกหลักในการเชื่อมประสานและขับเคลื่อนนโยบาย/ยุทธศาสตร์ของรัฐบาล ยุทธศาสตร์ชาติ ยุทธศาสตร์การพัฒนากลุ่มจังหวัด ยุทธศาสตร์การพัฒนาจังหวัดบุรีรัมย์ และยุทธศาสตร์การพัฒนาขององค์การบริหารส่วนตำบลช่อผกา

๒. กลไกหลักในการสร้างเครือข่ายความมั่นคงและภูมิคุ้มกันทางสังคมเพื่อให้สังคมเข้มแข็ง

๒.๘.๑ ด้านการเพิ่มขีดความสามารถในการแข่งขันของประเทศ เพื่อหลุดพ้นจากประเทศรายได้ปานกลาง

๑. สร้างเศรษฐกิจฐานรากชุมชนที่เข้มแข็ง ประชาชนเข้าถึงแหล่งทุนอย่างมีประสิทธิภาพ
๒. วางระบบการพัฒนาชุมชน เพื่อพัฒนาคุณภาพชีวิต และรองรับการเปลี่ยนแปลง/เชื่อมโยงโอกาสการเข้าสู่ประชาคมอาเซียน

๓. บริหารจัดการการใช้ประโยชน์ที่ดิน

๒.๘.๒ ด้านการลดความเหลื่อมล้ำ

๑. พัฒนาชุมชนเข้มแข็ง สร้างเครือข่ายความมั่นคงทางสังคมภายใต้วิถีชีวิตแบบประชาธิปไตยและปรัชญาเศรษฐกิจพอเพียง

๒. ส่งเสริมเครือข่ายประชาชนและกลุ่มอาสาสมัครให้เข้มแข็งเป็นพลังในการแก้ไขปัญหาสังคมและขับเคลื่อนนโยบายของผู้บริหาร

๓. สร้างภูมิคุ้มกันทางสังคม/การอำนวยความสะดวกเป็นธรรม/จัดระเบียบสังคม

๒.๘.๓ ด้านการเติมโตที่เป็นมิตรต่อสิ่งแวดล้อม

๑. พัฒนา/ส่งเสริมการเตรียมความพร้อมต่อการเปลี่ยนแปลงสภาพแวดล้อม/ภัยพิบัติ

๒. รักษาภาวะแวดล้อมและสมดุลทางธรรมชาติด้านพลังทางสังคม

๒.๘.๔ ด้านการสร้างความสมดุลและปรับระบบบริหารจัดการ

๑. เพิ่มขีดความสามารถการบริหารราชการแบบบูรณาการในการขับเคลื่อนจุดยืนทางยุทธศาสตร์/ยุทธศาสตร์จังหวัด/กลุ่มจังหวัด

๒. พัฒนาระบบธรรมาภิบาลในการบริหารงานขององค์กรปกครองส่วนท้องถิ่น

๓. พัฒนาระบบฐานข้อมูลเพื่อกำหนดนโยบายและการพัฒนาพื้นที่

๔. พัฒนาระบบ/เครือข่ายการติดตามและรายงานผลการปฏิบัติงาน/งบประมาณอย่างมีธรรมาภิบาล

๓. การวิเคราะห์เพื่อพัฒนาท้องถิ่น

๓.๑ การวิเคราะห์กรอบการจัดทำยุทธศาสตร์ขององค์กรปกครองส่วนท้องถิ่น

การวิเคราะห์สภาพแวดล้อมภายใน

จุดแข็ง(Strength)

ระบบการบริหาร

๑. มีการจัดโครงสร้างภายในที่เหมาะสมสอดคล้องกับภารกิจ
๒. มีการแบ่งแยก / มอบหมายหน้าที่รับผิดชอบที่ชัดเจน
๓. บริหารจัดการโดยยึดหลักธรรมาภิบาล
๔. ส่งเสริมการมีส่วนร่วมของประชาชนในรูปแบบประชาคม

อัตรากำลังพนักงานส่วนตำบล ลูกจ้างประจำและลูกจ้างชั่วคราว

๑. บุคลากรมีความรู้ความสามารถในการปฏิบัติงานในระดับดี
๒. มีการจัดส่งบุคลากรเข้ารับการฝึกอบรมอย่างต่อเนื่อง
๓. มีแผนอัตรากำลังที่เหมาะสมกับโครงสร้างอำนาจหน้าที่

ศักยภาพของชุมชนและพื้นที่

๑. มีกลุ่มอาชีพและกองทุนหมู่บ้านทุกหมู่บ้าน
๒. มีบุคลากรจากหน่วยงานของรัฐและองค์กรเอกชนที่อยู่ในพื้นที่ที่มีความรู้ความสามารถนำแนวคิดมาพัฒนาพื้นที่ได้มาก
๓. มีเส้นทางติดต่อกับอำเภอนางรองและอำเภอลำปลายมาศ
๔. มีเส้นทางคมนาคมขนส่งผลผลิตทางการเกษตรที่สะดวก
๕. เป็นพื้นที่ราบลุ่มเหมาะสำหรับทำการเกษตร
๖. มีลำน้ำ (ลำมาศ) ไหลผ่านทั้งตำบล
๗. มีแหล่งน้ำและพื้นที่ป่า

จุดอ่อน(Weaknesses)

การเงิน / งบประมาณ

๑. งบประมาณมีจำนวนจำกัด มีรายได้ที่ได้รับการจัดสรรไม่เพียงพอต่อการพัฒนา
๒. ขนบธรรมเนียมประเพณี และภูมิปัญญาท้องถิ่น
๓. เยาวชนขาดความตระหนักในการเข้าไปมีส่วนร่วมในกิจกรรมทางศาสนา

ทรัพยากรธรรมชาติและสิ่งแวดล้อม

๑. ประชาชนขาดความตระหนักในการดูแล และบำรุงรักษาสิ่งแวดล้อมและทรัพยากรธรรมชาติ
๒. ขาดระบบกำจัดขยะที่ถูกต้อง

ศักยภาพของชุมชนและพื้นที่

๑. ประชาชนแตกแยกขาดความสามัคคี
๒. ประชาชนไม่มีความขยันในการประกอบอาชีพ

๓.๒ การประเมินสถานการณ์และสภาพแวดล้อมภายนอกที่เกี่ยวข้อง การวิเคราะห์สภาพแวดล้อมภายนอก

โอกาส (Opportunity)

๑. การแก้ปัญหาความยากจน ปัญหายาเสพติด ตามนโยบายของรัฐบาล
๒. รัฐบาลสนับสนุนโครงการตามแผนยุทธศาสตร์อยู่ดีมีสุข
๓. ระบบเทคโนโลยีสารสนเทศที่ทันสมัย
๔. นโยบายของรัฐบาล / จังหวัด ที่สนับสนุนส่งเสริมด้านการเกษตร การท่องเที่ยว สอดคล้องกับยุทธศาสตร์ตำบล
๕. การสร้างความเข้มแข็งตามระบบเศรษฐกิจแบบพอเพียง
๖. ราคาผลผลิตทางการเกษตรที่สูงขึ้น
๗. การพัฒนาระบบโลจิสติก

ปัญหาอุปสรรคหรือข้อจำกัด (Threat)

๑. กฎหมาย ระเบียบ ข้อบังคับ ขาดความยืดหยุ่นไม่เหมาะสมสอดคล้องกับภารกิจ
๒. ห้วงระยะเวลาในการจัดสรร / เบิกจ่ายเงินอุดหนุนของรัฐบาลล่าช้าไม่แน่นอน
๓. ผลการถ่ายโอนภารกิจทำให้มีงาน / หน้าที่ เพิ่มขึ้นแต่มีข้อจำกัดด้านบุคลากร
๔. โครงสร้างระบบบริหารงานบุคคลของท้องถิ่นไม่มีประสิทธิภาพ
๕. ค่าครองชีพสูง
๖. ภาวะวิกฤตการณ์น้ำมันแพง
๗. ตลาดสินค้าการเกษตรมีความต้องการไม่แน่นอน
๘. สถานการณ์ทางการเมืองมีความไม่แน่นอน
๙. กระแสโลกาภิวัตน์

ส่วนที่ ๓
การนำแผนพัฒนาท้องถิ่นไปสู่การปฏิบัติ

๑. ยุทธศาสตร์การพัฒนาและแผนงาน

ที่	ยุทธศาสตร์	ด้าน	แผนงาน	หน่วยงาน รับผิดชอบหลัก	หน่วยงาน สนับสนุน
๑	การพัฒนาด้าน โครงสร้างพื้นฐาน	บริการชุมชนและ สังคม	เคหะและชุมชน	กองช่าง	สำนักงานปลัด
		การดำเนินงานอื่น	งบกลาง	กองช่าง	สำนักงานปลัด
๒	พัฒนาสังคมและ คุณภาพชีวิต	บริการชุมชนและ สังคม	การศึกษา	กองการศึกษา	สำนักงานปลัด
			สาธารณสุข	สำนักงานปลัด	กองการศึกษา
			สังคมสงเคราะห์	กองสวัสดิการ สังคม	สำนักงานปลัด
			สร้างความเข้มแข็งของ ชุมชน	สำนักงานปลัด	กองสวัสดิการ สังคม
			การศาสนา วัฒนธรรม และนันทนาการ	กองการศึกษา	สำนักงานปลัด
		บริหารงานทั่วไป	รักษาความสงบ เรียบร้อยภายใน	สำนักงานปลัด	กองช่าง
	การดำเนินงานอื่น	งบกลาง	สำนักงานปลัด	กองสวัสดิการ สังคม	
๓	การพัฒนาด้านการ วางแผนส่งเสริม การลงทุน	การเศรษฐกิจ	การเกษตร	สำนักงานปลัด	กองช่าง
			สร้างความเข้มแข็งของ ชุมชน	สำนักงานปลัด	กองสวัสดิการ สังคม
๔	การพัฒนาด้านการบริหาร จัดการและการอนุรักษ์ ทรัพยากรธรรมชาติและ สิ่งแวดล้อม	การเศรษฐกิจ	การเกษตร	สำนักงานปลัด	กองช่าง
		บริการชุมชนและ สังคม	เคหะและชุมชน	กองช่าง	สำนักงานปลัด
๕	การพัฒนาด้านพัฒนาขีด สมรรถนะขององค์กร	บริหารงานทั่วไป	บริหารงานทั่วไป	สำนักงานปลัด	กองช่าง

บัญชีโครงการพัฒนาท้องถิ่น												
บัญชีสรุปโครงการพัฒนา												แบบ ผ. ๐๑
แผนพัฒนาท้องถิ่น (พ.ศ. ๒๕๖๑ - ๒๕๖๕)												
องค์การบริหารส่วนตำบลหอผกา อำเภอขำนิ จังหวัดบุรีรัมย์												
ยุทธศาสตร์	ปี ๒๕๖๑		ปี ๒๕๖๒		ปี ๒๕๖๓		ปี ๒๕๖๔		ปี ๒๕๖๕		รวม ๕ ปี	
	จำนวนโครงการ	งบ	จำนวนโครงการ	งบ	จำนวนโครงการ	งบ	จำนวนโครงการ	งบ	จำนวนโครงการ	งบ	จำนวนโครงการ	งบ
๑) ด้านโครงสร้างพื้นฐาน												
๑.๑ แผนงานเกษตรและชุมชน	๒๔	๑๓,๐๒๕,๒๐๐	๓๒	๑๕,๘๓๗,๑๐๐	๒๖	๑๐,๑๘๙,๐๐๐	๔๔	๑๙,๕๕๒,๐๐๐	๒๑	๙,๓๔๒,๐๐๐	๑๔๗	๖๗,๘๔๕,๓๐๐
รวม	๒๔	๑๓,๐๒๕,๒๐๐	๓๒	๑๕,๘๓๗,๑๐๐	๒๖	๑๐,๑๘๙,๐๐๐	๔๔	๑๙,๕๕๒,๐๐๐	๒๑	๙,๓๔๒,๐๐๐	๑๔๗	๖๗,๘๔๕,๓๐๐
๒) ด้านการพัฒนาสังคมและคุณภาพชีวิต												
๒.๑ แผนงานการศาสนาวัฒนธรรมและนันทนาการ	๒๒	๗๔๐,๐๐๐	๒๒	๗๔๐,๐๐๐	๒๒	๗๔๐,๐๐๐	๒๓	๙๔๐,๐๐๐	๒๒	๗๔๐,๐๐๐	๑๑๑	๓,๙๐๐,๐๐๐
๒.๒ แผนงานการศึกษา	๑๔	๕,๙๓๓,๐๐๐	๑๒	๕,๖๓๓,๐๐๐	๑๒	๕,๖๓๓,๐๐๐	๑๒	๕,๖๓๓,๐๐๐	๑๒	๕,๖๓๓,๐๐๐	๖๒	๒๘,๔๖๕,๐๐๐
๒.๓ แผนงานสาธารณสุข	๑๘	๑,๑๖๕,๐๐๐	๑๘	๑,๐๒๐,๐๐๐	๑๘	๑,๐๒๐,๐๐๐	๒๑	๒,๙๒๐,๐๐๐	๑๘	๑,๐๒๐,๐๐๐	๙๓	๗,๑๔๕,๐๐๐
๒.๔ แผนงานสังคมสงเคราะห์	๑๑	๑๐,๔๙๕,๐๐๐	๑๒	๑๐,๕๑๕,๐๐๐	๑๒	๑๐,๕๑๕,๐๐๐	๑๒	๑๐,๕๑๕,๐๐๐	๑๒	๑๐,๕๑๕,๐๐๐	๕๙	๕๒,๕๕๕,๐๐๐
๒.๕ แผนงานสร้างความเข้มแข็งของชุมชน	๗	๓๓๐,๐๐๐	๗	๓๓๐,๐๐๐	๗	๓๓๐,๐๐๐	๗	๓๓๐,๐๐๐	๗	๓๓๐,๐๐๐	๓๕	๑,๖๕๐,๐๐๐
๒.๖ แผนงานรักษาความสงบเรียบร้อยภายใน	๑๓	๗๑๐,๐๐๐	๑๑	๔๖๐,๐๐๐	๑๑	๔๖๐,๐๐๐	๑๑	๔๖๐,๐๐๐	๑๑	๔๖๐,๐๐๐	๕๗	๒,๕๕๐,๐๐๐
รวม	๘๕	๑๙,๓๗๓,๐๐๐	๘๒	๑๘,๖๗๘,๐๐๐	๘๒	๑๘,๖๗๘,๐๐๐	๘๖	๒๐,๗๙๘,๐๐๐	๘๒	๑๘,๖๗๘,๐๐๐	๔๑๗	๙๖,๒๖๕,๐๐๐

ยุทธศาสตร์	ปี ๒๕๖๑		ปี ๒๕๖๒		ปี ๒๕๖๓		ปี ๒๕๖๔		ปี ๒๕๖๕		รวม ๕ ปี	
	จำนวนโครงการ	งบ	จำนวนโครงการ	งบ	จำนวนโครงการ	งบ	จำนวนโครงการ	งบ	จำนวนโครงการ	งบ	จำนวนโครงการ	งบ
๓) ด้านการวางแผนส่งเสริมการลงทุน												
๓.๑ แผนงานการเกษตร	๗	๔๖๕,๐๐๐	๗	๔๖๕,๐๐๐	๗	๔๖๕,๐๐๐	๗	๔๖๕,๐๐๐	๗	๔๖๕,๐๐๐	๓๕	๒,๓๒๕,๐๐๐
๓.๒ แผนงานสร้างความเข้มแข็งของชุมชน	๔	๑,๕๒๐,๐๐๐	๔	๑,๕๒๐,๐๐๐	๓	๑,๒๖๕,๐๐๐	๓	๑,๘๘๐,๐๐๐	๒	๑,๓๔๐,๐๐๐	๑๖	๖,๙๒๕,๐๐๐
รวม	๑๑	๑,๘๘๕,๐๐๐	๑๑	๑,๘๘๕,๐๐๐	๑๐	๑,๘๓๐,๐๐๐	๑๐	๑,๘๘๕,๐๐๐	๙	๑,๘๐๕,๐๐๐	๕๑	๙,๒๕๐,๐๐๐
๔) ด้านทรัพยากรธรรมชาติและสิ่งแวดล้อม												
๔.๑ แผนงานการเกษตร	๗	๔,๖๒๐,๐๐๐	๔	๒๗๐,๐๐๐	๔	๒๗๐,๐๐๐	๔	๒๗๐,๐๐๐	๔	๒๗๐,๐๐๐	๒๓	๕,๗๐๐,๐๐๐
๔.๒ แผนงานเกษตรและชุมชน	๒	๙๐,๐๐๐	๑	๗๐,๐๐๐	๑	๗๐,๐๐๐	๑	๗๐,๐๐๐	๒	๑,๕๗๐,๐๐๐	๗	๑,๘๗๐,๐๐๐
รวม	๙	๔,๗๑๐,๐๐๐	๕	๓๔๐,๐๐๐	๕	๓๔๐,๐๐๐	๕	๓๔๐,๐๐๐	๖	๑,๘๔๐,๐๐๐	๓๐	๗,๕๗๐,๐๐๐
๕) ด้านพัฒนาขีดสมรรถนะขององค์กร												
๕.๑ แผนงานบริหารทั่วไป	๘	๕๕๒,๐๐๐	๗	๔๙๒,๐๐๐	๘	๕๐๒,๐๐๐	๘	๕๐๒,๐๐๐	๘	๕๐๒,๐๐๐	๓๙	๒,๕๕๐,๐๐๐
รวม	๘	๕๕๒,๐๐๐	๗	๔๙๒,๐๐๐	๘	๕๐๒,๐๐๐	๘	๕๐๒,๐๐๐	๘	๕๐๒,๐๐๐	๓๙	๒,๕๕๐,๐๐๐
รวมทั้งสิ้น	๑๓๗	๓๙,๕๓๕,๒๐๐	๑๓๗	๓๗,๒๕๖,๑๐๐	๑๓๑	๓๑,๕๕๙,๐๐๐	๑๕๓	๔๒,๙๓๗,๐๐๐	๑๒๖	๓๒,๑๘๗,๐๐๐	๖๘๔	๑๘๖,๕๖๕,๓๐๐

บัญชีสรุปโครงการพัฒนา												
แผนพัฒนาท้องถิ่น (พ.ศ. ๒๕๖๑ - ๒๕๖๕)												
โครงการที่เกินศักยภาพขององค์กรปกครองส่วนท้องถิ่น												
องค์การบริหารส่วนตำบลหอผกา อำเภอขำนิ จังหวัดบุรีรัมย์												
ยุทธศาสตร์	ปี ๒๕๖๑		ปี ๒๕๖๒		ปี ๒๕๖๓		ปี ๒๕๖๔		ปี ๒๕๖๕		รวม ๕ ปี	
	จำนวนโครงการ	งบ	จำนวนโครงการ	งบ	จำนวนโครงการ	งบ	จำนวนโครงการ	งบ	จำนวนโครงการ	งบ	จำนวนโครงการ	งบ
๑) ด้านโครงสร้างพื้นฐาน												
๑.๑ แผนงานเกษตรและชุมชน	๑	๔๔๐,๐๐๐	๔	๒๘,๗๒๐,๐๐๐	๕	๓๐,๖๑๐,๐๐๐	๑๐	๓๕,๗๓๗,๐๐๐	๖	๒๔,๘๐๐,๐๐๐	๒๖	๑๒๐,๓๐๗,๐๐๐
รวม	๑	๔๔๐,๐๐๐	๔	๒๘,๗๒๐,๐๐๐	๕	๓๐,๖๑๐,๐๐๐	๑๐	๓๕,๗๓๗,๐๐๐	๖	๒๔,๘๐๐,๐๐๐	๒๖	๑๒๐,๓๐๗,๐๐๐
๒) ด้านการพัฒนาสังคมและคุณภาพชีวิต												
๒.๑ แผนงานเกษตรและชุมชน	๐	๐	๐	๐	๑	๓๐๐,๐๐๐	๑	๓๐๐,๐๐๐	๑	๓๐๐,๐๐๐	๓	๖๓๐,๐๐๐
รวม	๐	๐	๐	๐	๑	๓๐๐,๐๐๐	๑	๓๐๐,๐๐๐	๑	๓๐๐,๐๐๐	๓	๖๓๐,๐๐๐
รวมทั้งสิ้น	๑	๔๔๐,๐๐๐	๔	๒๘,๗๒๐,๐๐๐	๖	๓๐,๙๑๐,๐๐๐	๑๑	๓๖,๐๓๗,๐๐๐	๗	๒๕,๑๐๐,๐๐๐	๒๙	๑๒๐,๙๓๗,๐๐๐

รายละเอียดโครงการพัฒนา
แผนพัฒนาท้องถิ่น (พ.ศ.๒๕๖๑-๒๕๖๕)
องค์การบริหารส่วนตำบลช่อผกา อำเภอขานี จังหวัดบุรีรัมย์

ยุทธศาสตร์จังหวัดที่ ๒ ด้านสังคมและคุณภาพชีวิต

ยุทธศาสตร์การพัฒนาขององค์กรปกครองส่วนท้องถิ่นในเขตจังหวัดบุรีรัมย์ พัฒนาการเกษตรและอุตสาหกรรม

๑. ยุทธศาสตร์ การพัฒนาด้านโครงสร้างพื้นฐาน

๑.๑ แผนงาน เคหะและชุมชน

ที่	โครงการ	วัตถุประสงค์	เป้าหมาย (ผลผลิตของโครงการ)	งบประมาณ					ตัวชี้วัด (KPI)	ผลลัพธ์ที่คาดว่าจะ ได้รับ	หน่วยงาน รับผิดชอบหลัก
				๒๕๖๑ (บาท)	๒๕๖๒ (บาท)	๒๕๖๓ (บาท)	๒๕๖๔ (บาท)	๒๕๖๕ (บาท)			
๑	ก่อสร้างถนน คสล. ภายใน ม. ๑	เพื่อให้ประชาชนมีถนน สำหรับการคมนาคมที่ สะดวก รวดเร็ว	- ถนนคสล. กว้าง ๔.๐๐ ม. ยาว ๑๓๘ ม. หน้า ๐.๑๕ ม. วางท่อระบายน้ำ Ø ๐.๓๐ ม. ๑ จุด จุดละ ๕ ท่อน เริ่มจาก บ้านนายสุธี แสงไข ถึงบ้านนายเหลียง เอื้อนโธสง	๒๘๖,๐๐๐	-	-	-	-	ร้อยละ ๕	ประชาชนมีการ คมนาคม ที่สะดวก รวดเร็ว	กองช่าง
๒	ก่อสร้างถนน คสล. ภายใน ม. ๑	เพื่อให้ประชาชนมีถนน สำหรับการคมนาคมที่ สะดวก รวดเร็ว	- ถนนคสล. กว้าง ๔.๐๐ เมตร ยาว ๑๔๐.๐๐ ม. หน้า ๐.๑๕ เมตร วางท่อระบายน้ำ คสล. ขนาด Ø ๐.๓๐ ม. จำนวน ๖ ท่อน จำนวน ๑ จุด จากถนนลาดยาง ถึง บ้าน นายสมบูรณ์ ตลับทอง	-	๓๓๕,๐๐๐	-	-	-	ร้อยละ ๕	ประชาชนมีการ คมนาคม ที่สะดวก รวดเร็ว	กองช่าง
๓	ก่อสร้างถนน คสล. ภายใน ม. ๑	เพื่อให้ประชาชนมีถนน สำหรับการคมนาคมที่ สะดวก รวดเร็ว	- ถนนคสล. กว้าง ๔.๐๐ ม. ยาว ๒๑๕ ม. หน้า ๐.๑๕ ม. เริ่มจากบ้านนายเกียน ยืนตัน ถึงบ้านนายทองสุข สิบเพ็ง	-	-	-	๔๖๕,๐๐๐	-	ร้อยละ ๕	ประชาชนมีการ คมนาคม ที่สะดวก รวดเร็ว	กองช่าง
๔	ก่อสร้างถนน คสล. ภายใน ม. ๑	เพื่อให้ประชาชนมีถนน สำหรับการคมนาคมที่ สะดวก รวดเร็ว	- ถนนคสล. กว้าง ๔.๐๐ ม. ยาว ๓๑๐ ม. หน้า ๐.๑๕ ม. เริ่มจากถนนลาดยาง ถึงที่สวนนางสงบ สิงห์ทอง	-	-	-	๖๒๒,๐๐๐	-	ร้อยละ ๕	ประชาชนมีการ คมนาคม ที่สะดวก รวดเร็ว	กองช่าง
๕	ปรับปรุงถนน คสล. ภายใน ม. ๑	เพื่อให้ประชาชนมีถนน สำหรับการคมนาคมที่ สะดวก รวดเร็ว	- ถนนคสล. กว้าง ๕.๐๐ เมตร ยาว ๒๐๐ ม. หน้า ๐.๑๕ เมตร จากที่สวนนางเฉล้ม โมกสี ถึงบ้านนายกล้า สุขกล้า	-	-	-	-	๕๒๓,๐๐๐	ร้อยละ ๕	ประชาชนมีการ คมนาคม ที่สะดวก รวดเร็ว	กองช่าง
๖	ปรับปรุงถนน คสล. ภายใน ม. ๑	เพื่อให้ประชาชนมีถนน สำหรับการคมนาคมที่ สะดวก รวดเร็ว	- ถนนคสล. กว้าง ๕.๐๐ เมตร ยาว ๒๕๐ ม. หน้า ๐.๑๕ เมตร เริ่มจากถนนลาดยาง ถึงบ้านนายทองสุข สิบเพ็ง	-	-	-	-	๔๖๕,๐๐๐	ร้อยละ ๕	ประชาชนมีการ คมนาคม ที่สะดวก รวดเร็ว	กองช่าง

ที่	โครงการ	วัตถุประสงค์	เป้าหมาย (ผลผลิตของโครงการ)	งบประมาณ					ตัวชี้วัด (KPI)	ผลลัพธ์ที่คาดว่าจะ ได้รับ	หน่วยงาน รับผิดชอบหลัก
				๒๕๖๑ (บาท)	๒๕๖๒ (บาท)	๒๕๖๓ (บาท)	๒๕๖๔ (บาท)	๒๕๖๕ (บาท)			
๗	ก่อสร้างถนน คสล. ภายใน ม. ๒	เพื่อให้ประชาชนมีถนน สำหรับการคมนาคมที่ สะดวก รวดเร็ว	- ถนนคสล. กว้าง ๔.๐๐ ม.ยาว ๖๐๐ ม. หนา ๐.๑๕ ม.วาง ท่อระบายน้ำ Ø ๐.๓๐ ม. ๓ จุด เริ่มจากบ้านนายปล้อง สุข วิจิตร ถึงบ้านนายบุญเลี้ยง ชมชื่น	๑,๒๕๐,๐๐๐	-	-	-	-	ร้อยละ ๕	ประชาชนมีการ คมนาคม ที่สะดวก รวดเร็ว	กองช่าง
๘	ก่อสร้างถนน คสล. ภายใน ม. ๒	เพื่อให้ประชาชนมีถนน สำหรับการคมนาคมที่ สะดวก รวดเร็ว	ถนน คสล. กว้าง ๔.๐๐ ม.ยาว ๑๓๓ ม.หนา ๐.๑๕ ม.ทาง ไหลลงหिनคลูกข้างละ๐.๕๐ เมตร เริ่มจากบ้านนายลิ้ม สุภาชิต ถึงนายสนม จันทร์พคุณ	๒๓๔,๐๐๐	-	-	-	-	ร้อยละ ๕	ประชาชนมีการ คมนาคม ที่สะดวก รวดเร็ว	กองช่าง
๙	ก่อสร้างถนน คสล. ภายใน ม. ๒	เพื่อให้ประชาชนมีถนน สำหรับการคมนาคมที่ สะดวก รวดเร็ว	- ถนนคสล กว้าง ๔.๐๐ ม. ยาว ๑๔๐.๐๐ ม. หนา ๐.๑๕ ม.วางท่อระบายน้ำ ขนาด ๑ ๐.๓๐ ม. จำนวน ๒ จุด รวม ๑๐ ท่อน เริ่มจากศาลาประชาคมหมู่บ้าน ถึง บ้านนายเพชร สุภาชิต	-	๓๐๓,๐๐๐	-	-	-	ร้อยละ ๕	ประชาชนมีการ คมนาคม ที่สะดวก รวดเร็ว	กองช่าง
๑๐	ก่อสร้างถนน คสล. ภายใน ม. ๒	เพื่อให้ประชาชนมีถนน สำหรับการคมนาคมที่ สะดวก รวดเร็ว	- ถนนคสล. กว้าง ๔.๐๐ ม.ยาว ๓๕๐ ม. หนา ๐.๑๕ ม. วาง ท่อระบายน้ำ Ø ๐.๓๐ ม. ๒ จุด จากบ้านนางยง งามนวล ถึงบ้านนายลิ้ม สุภาชิต	-	๗๑๐,๐๐๐	-	-	-	ร้อยละ ๕	ประชาชนมีการ คมนาคม ที่สะดวก รวดเร็ว	กองช่าง
๑๑	ก่อสร้างถนน คสล. ภายใน ม. ๒	เพื่อให้ประชาชนมีถนน สำหรับการคมนาคมที่ สะดวก รวดเร็ว	<u>ช่วงที่ ๑</u> - ถนนคสล. กว้าง ๓.๐๐ ม.ยาว ๑๑๕ ม. หนา ๐.๑๕ ม. วางท่อระบายน้ำ Ø ๐.๓๐ ม. ๒ จุด จากบ้านนาง พัน พินิจพันธุ์ ถึงบ้านนายสมบุรณ์ มงคลกุล <u>ช่วงที่ ๒</u> - ถนนคสล. กว้าง ๓.๐๐ ม.ยาว ๑๒๔ ม. หนา ๐.๑๕ ม. วางท่อระบายน้ำ Ø ๐.๓๐ ม. ๑ จุด จากบ้านนาง เต่า ชมโคกกรวด ถึงสระสาธารณะ	-	-	๔๓๔,๐๐๐	-	-	ร้อยละ ๕	ประชาชนมีการ คมนาคม ที่สะดวก รวดเร็ว	กองช่าง
๑๒	ก่อสร้างถนน คสล. ภายใน ม. ๒	เพื่อให้ประชาชนมีถนน สำหรับการคมนาคมที่ สะดวก รวดเร็ว	- ถนนคสล. กว้าง ๔.๐๐ ม.ยาว ๒๕๕ ม. หนา ๐.๑๕ ม. วาง ท่อระบายน้ำ Ø ๐.๓๐ ม. ๑ จุด จากถนนลาดยาง ถึง บ้าน นายหนูพูน กำหัวเรือ	-	-	๕๘๒,๐๐๐	-	-	ร้อยละ ๕	ประชาชนมีการ คมนาคม ที่สะดวก รวดเร็ว	กองช่าง
๑๓	ก่อสร้างถนน คสล. ภายใน ม. ๒	เพื่อให้ประชาชนมีถนน สำหรับการคมนาคมที่ สะดวก รวดเร็ว	- ถนนคสล. กว้าง ๔.๐๐ ม.ยาว ๒๒๐ ม. หนา ๐.๑๕ ม. เริ่ม จากบ้านนางยง งามนวล ถึงบ้านนายนิคม พาลีเพ็ง	-	-	-	๔๗๐,๐๐๐	-	ร้อยละ ๕	ประชาชนมีการ คมนาคม ที่สะดวก รวดเร็ว	กองช่าง

ที่	โครงการ	วัตถุประสงค์	เป้าหมาย (ผลผลิตของโครงการ)	งบประมาณ					ตัวชี้วัด (KPI)	ผลลัพธ์ที่คาดว่าจะ ได้รับ	หน่วยงาน รับผิดชอบหลัก
				๒๕๖๑ (บาท)	๒๕๖๒ (บาท)	๒๕๖๓ (บาท)	๒๕๖๔ (บาท)	๒๕๖๕ (บาท)			
๑๔	ก่อสร้างถนน คสล. ภายใน ม. ๓	เพื่อให้ประชาชนมีถนน สำหรับการคมนาคมที่ สะดวก รวดเร็ว	ถนนคสล. กว้าง ๔.๐๐ ม. ยาว ๕๒๔ ม. หนา ๐.๑๕ ม. วาง ท่อระบายน้ำ Ø ๐.๓๐ ม. ๓ จุด เริ่มจากป้อมยาม ถึงบ้าน นางประคอง ประริโต	๑,๐๗๔,๐๐๐	-	-	-	-	ร้อยละ ๕	ประชาชนมีการ คมนาคม ที่สะดวก รวดเร็ว	กองช่าง
๑๕	ก่อสร้างถนน คสล. ภายใน ม. ๓	เพื่อให้ประชาชนมีถนน สำหรับการคมนาคมที่ สะดวก รวดเร็ว	- ถนนคสล. กว้าง ๔.๐๐ ม. ยาว ๑๕๐ ม. หนา ๐.๑๕ ม. วาง ท่อระบายน้ำ Ø ๐.๔๐ ม. ๒ จุด เริ่มจากบ้านนายบุญเรือง เทพสุนทร ถึงบ้านนายเหลี่ยม บันรัมย์	-	๓๐๐,๐๐๐	-	-	-	ร้อยละ ๕	ประชาชนมีการ คมนาคม ที่สะดวก รวดเร็ว	กองช่าง
๑๖	ก่อสร้างถนน คสล. ภายใน ม. ๓	เพื่อให้ประชาชนมีถนน สำหรับการคมนาคมที่ สะดวก รวดเร็ว	- ขนาดกว้าง ๖.๐๐ ม. ยาว ๘๑๕ ม. หนา ๐.๑๕ ม. วาง ท่อระบายน้ำขนาด ๑ ๐.๔๐ ม. จำนวน ๕ จุด เริ่มจากบ้าน นายวินัย อ้อมนอก ถึง บ้านนายสมศักดิ์ พูนไธสง	-	๒,๕๘๖,๐๐๐	-	-	-	ร้อยละ ๕	ประชาชนมีการ คมนาคม ที่สะดวก รวดเร็ว	กองช่าง
๑๗	ก่อสร้างถนน คสล. ภายใน ม. ๓	เพื่อให้ประชาชนมีถนน สำหรับการคมนาคมที่ สะดวก รวดเร็ว	- ขนาดกว้าง ๖.๐๐ ม. ยาว ๑๙๐ ม. หนา ๐.๑๕ ม. วาง ท่อระบายน้ำขนาด ๑ ๐.๔๐ ม. จำนวน ๔ จุด เริ่มจาก ประปา ม. ๓ ถึง ถนน คสล. ม. ๕	-	๔๐๘,๐๐๐	-	-	-	ร้อยละ ๕	ประชาชนมีการ คมนาคม ที่สะดวก รวดเร็ว	กองช่าง
๑๘	ก่อสร้างถนน คสล. ภายใน ม. ๓	เพื่อให้ประชาชนมีถนน สำหรับการคมนาคมที่ สะดวก รวดเร็ว	- ขนาดกว้าง ๔.๐๐ ม. ยาว ๑๒๐ ม. หนา ๐.๑๕ ม. เริ่ม จากบ้านนายเหลือ เทพสุนทร ถึง บ้านนางสาวพรมวัน	-	-	-	๒๖๐,๐๐๐	-	ร้อยละ ๕	ประชาชนมีการ คมนาคม ที่สะดวก รวดเร็ว	กองช่าง
๑๙	ก่อสร้างถนน คสล. ภายใน ม. ๔	เพื่อให้ประชาชนมีถนน สำหรับการคมนาคมที่ สะดวก รวดเร็ว	- ถนนคสล. กว้าง ๔.๐๐ ม. ยาว ๑๘๐ ม. หนา ๐.๑๕ ม. วาง ท่อระบายน้ำ Ø ๐.๓๐ ม. ๓ จุด เริ่มจากบ้านนายประเทือง ทะรัมย์ย์ - สวนนางจันทร์ จันทร์เกตุ	-	๓๙๐,๐๐๐	-	-	-	ร้อยละ ๕	ประชาชนมีการ คมนาคม ที่สะดวก รวดเร็ว	กองช่าง
๒๐	ก่อสร้างถนน คสล. ภายใน ม. ๔	เพื่อให้ประชาชนมีถนน สำหรับการคมนาคมที่ สะดวก รวดเร็ว	- ถนนคสล. กว้าง ๔.๐๐ ม. ยาว ๑๕๘ ม. หนา ๐.๑๕ ม. วางท่อระบายน้ำ Ø ๐.๓๐ ม. ๒ จุด เริ่มจากที่สวนนายบุญ จันทร์เกตุ ถึง ถนน คสล. ม. ๑๑	-	-	๓๘๔,๐๐๐	-	-	ร้อยละ ๕	ประชาชนมีการ คมนาคม ที่สะดวก รวดเร็ว	กองช่าง

๒๑	ก่อสร้างถนน คสล. ภายใน ม. ๕	เพื่อให้ประชาชนมีถนนสำหรับการคมนาคมที่สะดวก รวดเร็ว	- ถนนคสล. กว้าง ๖.๐๐ ม. ยาว ๑๗๐ ม. หนา ๐.๑๕ ม. วางท่อระบายน้ำ Ø ๐.๓๐ ม. ๒ จุด เริ่มจากถนนลาดยาง ถึงหนองน้ำบ้านโคกกระทาด	๕๒๐,๐๐๐	-	-	-	-	ร้อยละ ๕	ประชาชนมีการคมนาคมที่สะดวก รวดเร็ว	กองช่าง
----	-----------------------------	-----------------------------------------------------	-------------------------------------------------------------------------------------------------------------------------	---------	---	---	---	---	----------	------------------------------------	---------

-๔๕-

แบบ ผ.๐๒

ที่	โครงการ	วัตถุประสงค์	เป้าหมาย (ผลผลิตของโครงการ)	งบประมาณ					ตัวชี้วัด (KPI)	ผลลัพธ์ที่คาดว่าจะได้รับ	หน่วยงานรับผิดชอบหลัก
				๒๕๖๑ (บาท)	๒๕๖๒ (บาท)	๒๕๖๓ (บาท)	๒๕๖๔ (บาท)	๒๕๖๕ (บาท)			
๒๒	ก่อสร้างถนน คสล. ภายใน ม. ๕	เพื่อให้ประชาชนมีถนนสำหรับการคมนาคมที่สะดวก รวดเร็ว	- ถนนคสล. กว้าง ๔.๐๐ ม. ยาว ๑๘๕ ม. หนา ๐.๑๕ ม. วางท่อระบายน้ำ Ø ๐.๓๐ ม. ๒ จุด เริ่มจากสี่แยกหนองน้ำ ถึงบ้านนายบุญมี เพชรผ่องศรี	-	๓๗๖,๐๐๐	-	-	-	ร้อยละ ๕	ประชาชนมีการคมนาคมที่สะดวก รวดเร็ว	กองช่าง
๒๓	ปรับปรุงถนน คสล. ภายใน ม. ๕	เพื่อให้ประชาชนมีถนนสำหรับการคมนาคมที่สะดวก รวดเร็ว	- ถนนคสล. กว้าง ๔.๐๐ ม. ยาว ๒๗๐ ม. หนา ๐.๑๕ ม. วางท่อระบายน้ำ Ø ๐.๓๐ ม. ๑ จุด เริ่มจากบ้านนายสมกิจ มาตา ถึง บ้านนายธวัชณ์ ตอนโพธิ์ศรี	-	๕๖๒,๐๐๐	-	-	-	ร้อยละ ๕	ประชาชนมีการคมนาคมที่สะดวก รวดเร็ว	กองช่าง
๒๔	ก่อสร้างถนน คสล. ภายใน ม. ๕	เพื่อให้ประชาชนมีถนนสำหรับการคมนาคมที่สะดวก รวดเร็ว	- ถนนคสล. กว้าง ๕.๐๐ ม. ยาว ๒๖๔ ม. หนา ๐.๑๕ ม. วางท่อระบายน้ำ Ø ๐.๓๐ ม. ๒ จุด เริ่มจากบ้านนายเล็ง วงษาเศก ถึง บ้านนางประคอง ประริโต	-	-	๗๑๙,๐๐๐	-	-	ร้อยละ ๕	ประชาชนมีการคมนาคมที่สะดวก รวดเร็ว	กองช่าง
๒๕	ก่อสร้างถนน คสล. ภายใน ม. ๖	เพื่อให้ประชาชนมีถนนสำหรับการคมนาคมที่สะดวก รวดเร็ว	- ถนนคสล. กว้าง ๕.๐๐ ม. ยาว ๒๐๐ ม. หนา ๐.๑๕ ม. วางท่อระบายน้ำ Ø ๐.๓๐ ม. ๒ จุด เริ่มจากบ้านนายนาค ปุลาธานะ ถึง สามแยกที่นายอุทัย แก้ววันทา	๕๐๐,๐๐๐	-	-	-	-	ร้อยละ ๕	ประชาชนมีการคมนาคมที่สะดวก รวดเร็ว	กองช่าง
๒๖	ก่อสร้างถนน คสล. ภายใน ม. ๖	เพื่อให้ประชาชนมีถนนสำหรับการคมนาคมที่สะดวก รวดเร็ว	- ช่วงที่ ๑ ถนน คสล. ขนาดกว้าง ๓.๐๐ ม. ยาว ๒๓๗ ม. หนา ๐.๑๕ ม. เริ่มจากศาลากลางหมู่บ้าน ถึงบ้านนางทองมา ไธสง - ช่วงที่ ๒ ถนน คสล. ขนาดกว้าง ๓.๐๐ ม. ยาว ๒๓๗ ม. หนา ๐.๑๕ ม. เริ่มจากศาลากลางหมู่บ้าน ถึง บ้านนายพล โชคกลาง	-	-	๗๒๕,๐๐๐	-	-	ร้อยละ ๕	ประชาชนมีการคมนาคมที่สะดวก รวดเร็ว	กองช่าง
๒๗	ก่อสร้างถนน คสล. ภายใน ม. ๖	เพื่อให้ประชาชนมีถนนสำหรับการคมนาคมที่สะดวก รวดเร็ว	- ถนน คสล. ขนาดกว้าง ๕.๐๐ ม. ยาว ๖๓๐ ม. หนา ๐.๑๕ ม. เริ่มจากสำนักสงฆ์ ถึง บ้านนายแสวง ประริโต	-	-	-	-	๑,๖๗๐,๐๐๐	ร้อยละ ๕	ประชาชนมีการคมนาคมที่สะดวก รวดเร็ว	กองช่าง

ที่	โครงการ	วัตถุประสงค์	เป้าหมาย (ผลผลิตของโครงการ)	งบประมาณ					ตัวชี้วัด (KPI)	ผลลัพธ์ที่คาดว่าจะ ได้รับ	หน่วยงาน รับผิดชอบหลัก
				๒๕๖๑ (บาท)	๒๕๖๒ (บาท)	๒๕๖๓ (บาท)	๒๕๖๔ (บาท)	๒๕๖๕ (บาท)			
๒๘	ก่อสร้างถนน คสล. ภายใน ม. ๗	เพื่อให้ประชาชนมีถนนสำหรับการคมนาคมที่สะดวก รวดเร็ว	- ถนนคสล. กว้าง ๕.๐๐ ม. ยาว ๔๘๐ ม.หนา ๐.๑๕ ม. วางท่อระบายน้ำ Ø ๐.๔๐ ม. ๔ จุด เริ่มจากบ้านนางนกเอี้ยง โสมวงค์ ถึงบ้านนายควร มาตา	๑,๒๒๔,๐๐๐	-	-	-	-	ร้อยละ ๕	ประชาชนมีการคมนาคมที่สะดวก รวดเร็ว	กองช่าง
๒๙	ก่อสร้างถนน คสล. ภายใน ม. ๗	เพื่อให้ประชาชนมีถนนสำหรับการคมนาคมที่สะดวก รวดเร็ว	- ถนนคสล. กว้าง ๔.๐๐ ม. ยาว ๑๘๒ ม.หนา ๐.๑๕ ม. เริ่มจากถนนลาดยาง ถึงบ้านนางทองมาก ภูมิจฉายา	๓๗๐,๐๐๐	-	-	-	-	ร้อยละ ๕	ประชาชนมีการคมนาคมที่สะดวก รวดเร็ว	กองช่าง
๓๐	ก่อสร้างถนน คสล. ภายใน ม. ๗	เพื่อให้ประชาชนมีถนนสำหรับการคมนาคมที่สะดวก รวดเร็ว	- ถนนคสล. กว้าง ๔.๐๐ ม. ยาว ๒๐๐ ม.หนา ๐.๑๕ ม เริ่มจากบ้านนางทองมาก ภูมิจฉายา ถึง บ้านนางสวัสดิ์ ปานภักดี	-	๔๓๕,๐๐๐	-	-	-	ร้อยละ ๕	ประชาชนมีการคมนาคมที่สะดวก รวดเร็ว	กองช่าง
๓๑	ก่อสร้างถนน คสล. ภายใน ม. ๗	เพื่อให้ประชาชนมีถนนสำหรับการคมนาคมที่สะดวก รวดเร็ว	- ถนนคสล. กว้าง ๕.๐๐ ม. ยาว ๓๓๐ ม.หนา ๐.๑๕ ม วางท่อระบายน้ำ Ø ๐.๔๐ ม. ๑ จุด เริ่มจากโรงเรียนบ้านช่อผกา ถึง ที่สวนนายสำราญ ไพโรเพียร	-	๘๕๑,๐๐๐	-	-	-	ร้อยละ ๕	ประชาชนมีการคมนาคมที่สะดวก รวดเร็ว	กองช่าง
๓๒	ก่อสร้างถนน คสล. ภายใน ม. ๗	เพื่อให้ประชาชนมีถนนสำหรับการคมนาคมที่สะดวก รวดเร็ว	- ถนนคสล. กว้าง ๕.๐๐ ม. ยาว ๑๗๐ ม. หนา ๐.๑๕ ม วางท่อระบายน้ำ Ø ๐.๔๐ ม. ๒ จุด เริ่มจากที่สวนนายสำราญ ไพโรเพียร ถึง บ้านนายริม เกิดช่อ	-	-	๔๘๘,๐๐๐	-	-	ร้อยละ ๕	ประชาชนมีการคมนาคมที่สะดวก รวดเร็ว	กองช่าง
๓๓	ก่อสร้างถนน คสล. ภายใน ม. ๗	เพื่อให้ประชาชนมีถนนสำหรับการคมนาคมที่สะดวก รวดเร็ว	- ถนนคสล. กว้าง ๔.๐๐ ม. ยาว ๓๘๐ ม.หนา ๐.๑๕ ม. วางท่อระบายน้ำ Ø ๐.๔๐ ม. ๓ จุด เริ่มจากบ้านนายทวน เสือรุกขะ ถึงบ้านนายจตุกล จันทรีวิเชียร	-	-	-	๗๗๕,๐๐๐	-	ร้อยละ ๕	ประชาชนมีการคมนาคมที่สะดวก รวดเร็ว	กองช่าง
๓๔	ก่อสร้างถนน คสล. ภายใน ม. ๗	เพื่อให้ประชาชนมีถนนสำหรับการคมนาคมที่สะดวก รวดเร็ว	- ถนนคสล. กว้าง ๕.๐๐ ม. ยาว ๓๐๕ ม. หนา ๐.๑๕ ม. วางท่อระบายน้ำ Ø ๐.๓๐ ม. ๓ จุด เริ่มจากบ้านนางแป้น ปานภักดี ถึงบ้านนางสมบัติ บาเออร์	-	-	-	๗๙๘,๐๐๐	-	ร้อยละ ๕	ประชาชนมีการคมนาคมที่สะดวก รวดเร็ว	กองช่าง

ที่	โครงการ	วัตถุประสงค์	เป้าหมาย (ผลผลิตของโครงการ)	งบประมาณ					ตัวชี้วัด (KPI)	ผลลัพธ์ที่คาดว่าจะ ได้รับ	หน่วยงาน รับผิดชอบหลัก
				๒๕๖๑ (บาท)	๒๕๖๒ (บาท)	๒๕๖๓ (บาท)	๒๕๖๔ (บาท)	๒๕๖๕ (บาท)			
๓๕	ก่อสร้างถนน คสล. ภายใน ม. ๗	เพื่อให้ประชาชนมีถนน สำหรับการคมนาคมที่ สะดวก รวดเร็ว	- ถนนคสล. กว้าง ๔.๐๐ ม. ยาว ๔๐๐ ม. หน้า ๐.๑๕ ม. วางท่อระบายน้ำ Ø ๐.๓๐ ม. ๓ จุด เริ่มจากบ้านนางสมบัติ บาเออร์ ถึงฟาร์มโพธิ์เทพา	-	-	-	๘๔๖,๐๐๐	-	ร้อยละ ๕	ประชาชนมีการ คมนาคมที่สะดวก รวดเร็ว	กองช่าง
๓๖	ก่อสร้างถนน คสล. ภายใน ม. ๗	เพื่อให้ประชาชนมีถนน สำหรับการคมนาคมที่ สะดวก รวดเร็ว	- ถนน คสล. กว้าง ๕.๐๐ ม. ยาว ๒๖๐ ม. หน้า ๐.๑๕ ม. วางท่อระบายน้ำ Ø ๐.๓๐ ม. ๒ จุด เริ่มจากบ้านนางอาน กัญมัจฉา ถึง ประปาหมู่บ้าน	-	-	-	-	๖๖๙,๐๐๐	ร้อยละ ๕	ประชาชนมีการ คมนาคมที่สะดวก รวดเร็ว	กองช่าง
๓๗	ก่อสร้างถนน คสล. ภายใน ม. ๘	เพื่อให้ประชาชนมีถนน สำหรับการคมนาคมที่ สะดวก รวดเร็ว	- ถนนคสล. กว้าง ๔.๐๐ ม. ยาว ๒๕๐ ม. หน้า ๐.๑๕ ม.วาง ท่อระบายน้ำ Ø ๐.๓๐ ม. ๒ จุด เริ่มจากถนนลาดยาง ถึง บ้านนายชา ศรีเนาวรัตน์	๕๑๐,๐๐๐	-	-	-	-	ร้อยละ ๕	ประชาชนมีการ คมนาคมที่สะดวก รวดเร็ว	กองช่าง
๓๘	ก่อสร้างถนน คสล. ภายใน ม. ๘	เพื่อให้ประชาชนมีถนน สำหรับการคมนาคมที่ สะดวก รวดเร็ว	-ถนนคสล. กว้าง ๖.๐๐ ม. ยาว ๑,๐๐๐ ม. หน้า ๐.๑๕ ม. เริ่มจากถนนลาดยาง ถึงสี่แยกต้นมะม่วง	-	๓,๑๐๐,๐๐๐	-	-	-	ร้อยละ ๕	ประชาชนมีการ คมนาคมที่สะดวก รวดเร็ว	กองช่าง
๓๙	ก่อสร้างถนน คสล. ภายใน ม. ๘	เพื่อให้ประชาชนมีถนน สำหรับการคมนาคมที่ สะดวก รวดเร็ว	-ถนนคสล. กว้าง ๔.๐๐ ม. ยาว ๑๘๐ ม. หน้า ๐.๑๕ ม.วาง ท่อระบายน้ำ Ø ๐.๓๐ ม. ๒ จุด เริ่มจากบ้านนางแดง สี สุข ถึงที่สวนนายสุธน วงษาเศก	-	๓๙๖,๐๐๐	-	-	-	ร้อยละ ๕	ประชาชนมีการ คมนาคมที่สะดวก รวดเร็ว	กองช่าง
๔๐	ก่อสร้างถนน คสล. ภายใน ม. ๘	เพื่อให้ประชาชนมีถนน สำหรับการคมนาคมที่ สะดวก รวดเร็ว	-ถนนคสล. กว้าง ๔.๐๐ ม. ยาว ๒๒๔ ม. หน้า ๐.๑๕ ม.วาง ท่อระบายน้ำ Ø ๐.๓๐ ม. ๒ จุด เริ่มจากบ้านนายต่วน วงษาเศก ถึงบ้านนายคง ศิริรัมย์	-	-	๕๑๘,๐๐๐	-	-	ร้อยละ ๕	ประชาชนมีการ คมนาคมที่สะดวก รวดเร็ว	กองช่าง
๔๑	ก่อสร้างถนน คสล. ภายใน ม. ๘	เพื่อให้ประชาชนมีถนน สำหรับการคมนาคมที่ สะดวก รวดเร็ว	-ถนนคสล. กว้าง ๔.๐๐ ม. ยาว ๓๔๖ ม. หน้า ๐.๑๕ ม.วาง ท่อระบายน้ำ Ø ๐.๓๐ ม. ๒ จุด เริ่มจากบ้านนายประชา เหล่ารัมย์ ถึงบ้านนางประคอง ศรีเนาวรัตน์	-	-	-	๗๕๔,๐๐๐	-	ร้อยละ ๕	ประชาชนมีการ คมนาคมที่สะดวก รวดเร็ว	กองช่าง

๔๒	ก่อสร้างถนน คสล. ภายใน ม. ๘	เพื่อให้ประชาชนมีถนน สำหรับการคมนาคมที่ สะดวก รวดเร็ว	-ถนนคสล. กว้าง ๔.๐๐ ม. ยาว ๓๐๐ ม. หน้า ๐.๑๕ ม. เริ่ม จากบ้านนางสำรวย ประเสริฐศรี ถึงนายนายน ศรีเนาวรัตน์	-	-	-	๖๐๐,๐๐๐	-	ร้อยละ ๕	ประชาชนมีการ คมนาคมที่สะดวก รวดเร็ว	กองช่าง
----	--------------------------------	-------------------------------------------------------------	-------------------------------------------------------------------------------------------------------------	---	---	---	---------	---	----------	-------------------------------------------	---------

ที่	โครงการ	วัตถุประสงค์	เป้าหมาย (ผลผลิตของโครงการ)	งบประมาณ					ตัวชี้วัด (KPI)	ผลลัพธ์ที่คาดว่าจะ ได้รับ	หน่วยงาน รับผิดชอบหลัก
				๒๕๖๑ (บาท)	๒๕๖๒ (บาท)	๒๕๖๓ (บาท)	๒๕๖๔ (บาท)	๒๕๖๕ (บาท)			
๔๓	ก่อสร้างถนน คสล. ภายใน ม. ๙	เพื่อให้ประชาชนมีถนน สำหรับการคมนาคมที่ สะดวก รวดเร็ว	-ถนนคสล. กว้าง ๕.๐๐ ม. ยาว ๘๐๐ ม. หน้า ๐.๑๕ ม.วาง ท่อระบายน้ำ Ø ๐.๓๐ ม. ๗ จุด เริ่มจากศาลากลาง หมู่บ้าน ถึงบ้านนายประยงค์ ศรีเนาวรัตน์	๑,๖๓๒,๐๐๐	-	-	-	-	ร้อยละ ๕	ประชาชนมีการ คมนาคมที่สะดวก รวดเร็ว	กองช่าง
๔๔	ก่อสร้างถนน คสล. ภายใน ม. ๙	เพื่อให้ประชาชนมีถนน สำหรับการคมนาคมที่ สะดวก รวดเร็ว	-ถนนคสล. กว้าง ๕.๐๐ ม. ยาว ๒๕๐ ม. หน้า ๐.๑๕ ม.วาง ท่อระบายน้ำ Ø ๐.๓๐ ม. ๓ จุด เริ่มจากบ้านนายเสนอ ขึ้น ในจิตร ถึงที่นายนายนิกรณ์ ศรีโสภณ	-	๖๔๐,๐๐๐	-	-	-	ร้อยละ ๕	ประชาชนมีการ คมนาคมที่สะดวก รวดเร็ว	กองช่าง
๔๕	ก่อสร้างถนน คสล. ภายใน ม. ๙	เพื่อให้ประชาชนมีถนน สำหรับการคมนาคมที่ สะดวก รวดเร็ว	-ถนนคสล. กว้าง ๔.๐๐ ม. ยาว ๕๓ ม. หน้า ๐.๑๕ ม.วาง ท่อระบายน้ำ Ø ๐.๓๐ ม. ๑ จุด เริ่มจากบ้านนางเหรียญ ไตรพงษ์ ถึงบ้านนายประยงค์ ศรีเนาวรัตน์	-	๑๑๖,๐๐๐	-	-	-	ร้อยละ ๕	ประชาชนมีการ คมนาคมที่สะดวก รวดเร็ว	กองช่าง
๔๖	ก่อสร้างถนน คสล. ภายใน ม. ๙	เพื่อให้ประชาชนมีถนน สำหรับการคมนาคมที่ สะดวก รวดเร็ว	-ถนนคสล. กว้าง ๕.๐๐ ม. ยาว ๒๕๐ ม. หน้า ๐.๑๕ ม.วาง ท่อระบายน้ำ Ø ๐.๓๐ ม. ๓ จุด เริ่มจากบ้านนาย อิสระ ชี งจิ่งหรีด ถึงป้อมยาม	-	-	๖๔๐,๐๐๐	-	-	ร้อยละ ๕	ประชาชนมีการ คมนาคมที่สะดวก รวดเร็ว	กองช่าง
๔๗	ก่อสร้างถนน คสล. ภายใน ม. ๙	เพื่อให้ประชาชนมีถนน สำหรับการคมนาคมที่ สะดวก รวดเร็ว	-ถนนคสล. กว้าง ๕.๐๐ ม. ยาว ๗๑๐ ม. หน้า ๐.๑๕ ม.วาง ท่อระบายน้ำ Ø ๐.๓๐ ม. ๔ จุด เริ่มจากถนนลาดยาง ถึงสี่ แยกไปหนองม่วง	-	-	-	๒,๐๐๐,๐๐๐	-	ร้อยละ ๕	ประชาชนมีการ คมนาคมที่สะดวก รวดเร็ว	กองช่าง
๔๘	ก่อสร้างถนน คสล. ภายใน ม. ๙	เพื่อให้ประชาชนมีถนน สำหรับการคมนาคมที่ สะดวก รวดเร็ว	-ถนนคสล. กว้าง ๔.๐๐ ม. ยาว ๑๕๖ ม. หน้า ๐.๑๕ ม.วาง ท่อระบายน้ำ Ø ๐.๓๐ ม. ๒ จุด เริ่มจากบ้านนายดอน ศรี เนาวรัตน์ ถึงบ้านนายน้อย บุญชำ	-	-	-	-	๓๕๘,๐๐๐	ร้อยละ ๕	ประชาชนมีการ คมนาคมที่สะดวก รวดเร็ว	กองช่าง
๕๙	ก่อสร้างถนน คสล. ภายใน ม. ๙	เพื่อให้ประชาชนมีถนน สำหรับการคมนาคมที่ สะดวก รวดเร็ว	-ถนนคสล. กว้าง ๕.๐๐ ม. ยาว ๑๒๕ ม. หน้า ๐.๑๕ ม. เริ่ม จากป้อมยาม ถึงคลองส่งน้ำ	-	-	-	-	๓๔๖,๐๐๐	ร้อยละ ๕	ประชาชนมีการ คมนาคมที่สะดวก รวดเร็ว	กองช่าง

ที่	โครงการ	วัตถุประสงค์	เป้าหมาย (ผลผลิตของโครงการ)	งบประมาณ					ตัวชี้วัด (KPI)	ผลลัพธ์ที่คาดว่าจะ ได้รับ	หน่วยงาน รับผิดชอบหลัก
				๒๕๖๑ (บาท)	๒๕๖๒ (บาท)	๒๕๖๓ (บาท)	๒๕๖๔ (บาท)	๒๕๖๕ (บาท)			
๕๐	ก่อสร้างถนน คสล. ภายใน ม. ๑๐	เพื่อให้ประชาชนมีถนน สำหรับการคมนาคมที่ สะดวก รวดเร็ว	-ถนนคสล. กว้าง ๔.๐๐ ม. ยาว ๓๐๐ ม. หนา ๐.๑๕ ม.วาง ท่อระบายน้ำ Ø ๐.๓๐ ม. ๒ จุด เริ่มจากบ้านนายสุบัน ภูมิ มัจฉา ถึงบ้านนายย้อย ศรีเนาวรัตน์	๖๑๐,๐๐๐	-	-	-	-	ร้อยละ ๕	ประชาชนมีการ คมนาคมที่สะดวก รวดเร็ว	กองช่าง
๕๑	ก่อสร้างถนน คสล. ภายใน ม. ๑๐	เพื่อให้ประชาชนมีถนน สำหรับการคมนาคมที่ สะดวก รวดเร็ว	-ถนนคสล. กว้าง ๔.๐๐ ม. ยาว ๑๐๓ ม. หนา ๐.๑๕ ม.วาง ท่อระบายน้ำ Ø ๐.๓๐ ม. ๒ จุด เริ่มจากบ้านนางสำรวย ศรี โสภณ ถึง บ้านนายเกษ ศรีโสภณ	๒๑๕,๐๐๐	-	-	-	-	ร้อยละ ๕	ประชาชนมีการ คมนาคมที่สะดวก รวดเร็ว	กองช่าง
๕๒	ก่อสร้างถนน คสล. ภายใน ม. ๑๐	เพื่อให้ประชาชนมีถนน สำหรับการคมนาคมที่ สะดวก รวดเร็ว	- ถนนคสล. กว้าง ๔.๐๐ ม. ยาว ๓๐๐ ม. หนา ๐.๑๕ ม.วาง ท่อระบายน้ำ Ø ๐.๓๐ ม. ๑ จุด เริ่มจากบ้านนายจาง โภ รัมย์ ถึงบ้านนายสุข ทองทำกิจ	-	-	๖๑๒,๐๐๐	-	-	ร้อยละ ๕	ประชาชนมีการ คมนาคมที่สะดวก รวดเร็ว	กองช่าง
๕๓	ก่อสร้างถนน คสล. ภายใน ม. ๑๐	เพื่อให้ประชาชนมีถนน สำหรับการคมนาคมที่ สะดวก รวดเร็ว	- ถนนคสล. กว้าง ๔.๐๐ ม. ยาว ๒๕๘ ม. หนา ๐.๑๕ ม.วาง ท่อระบายน้ำ Ø ๐.๓๐ ม. ๑ จุด เริ่มจากศาลากลางหมู่บ้าน ถึงบ่อน้ำตื้น	-	-	๕๖๔,๐๐๐	-	-	ร้อยละ ๕	ประชาชนมีการ คมนาคมที่สะดวก รวดเร็ว	กองช่าง
๕๔	ก่อสร้างถนน คสล. ภายใน ม. ๑๐	เพื่อให้ประชาชนมีถนน สำหรับการคมนาคมที่ สะดวก รวดเร็ว	- ถนนคสล. กว้าง ๔.๐๐ ม. ยาว ๖๐๐ ม. หนา ๐.๑๕ ม.วาง ท่อระบายน้ำ Ø ๐.๓๐ ม. ๑ จุด เริ่มจากบ้านนางสำรวย ศรี โสภณ ถึง สี่แยกไปบ้านหนองเทา	-	-	-	๑,๕๕๐,๐๐๐	-	ร้อยละ ๕	ประชาชนมีการ คมนาคมที่สะดวก รวดเร็ว	กองช่าง
๕๕	ก่อสร้างถนน คสล. ภายใน ม. ๑๐	เพื่อให้ประชาชนมีถนน สำหรับการคมนาคมที่ สะดวก รวดเร็ว	- ถนนคสล. กว้าง ๔.๐๐ ม. ยาว ๒๐๐ ม. หนา ๐.๑๕ ม. เริ่มจากศาลากลางหมู่บ้าน ถึงบ้านนางจันทร์เพ็ญ ผาพรหม	-	-	-	-	๔๓๓,๐๐๐	ร้อยละ ๕	ประชาชนมีการ คมนาคมที่สะดวก รวดเร็ว	กองช่าง
๕๖	ก่อสร้างถนน คสล. ภายใน ม. ๑๑	เพื่อให้ประชาชนมีถนน สำหรับการคมนาคมที่ สะดวก รวดเร็ว	- ถนนคสล. กว้าง ๔.๐๐ ม. ยาว ๓๐๐ ม. หนา ๐.๑๕ ม.วาง ท่อระบายน้ำ Ø ๐.๓๐ ม. ๓ จุด เริ่มจากสวนนางถวิล เทพ สุนทร ถึงสามแยกบ้านหัวสะพาน	๖๑๒,๐๐๐	-	-	-	-	ร้อยละ ๕	ประชาชนมีการ คมนาคมที่สะดวก รวดเร็ว	กองช่าง

๕๗	ก่อสร้างถนน คสล. ภายใน ม. ๑๑	เพื่อให้ประชาชนมีถนน สำหรับการคมนาคมที่ สะดวก รวดเร็ว	- ถนนคสล กว้าง ๕.๐๐ ม. ยาว ๓๐๐ ม. หน้า ๐.๑๕ ม. เริ่ม จากบ้านนางสำเรียง พรหมวัน ถึงบ้านนางปิยนุช พวงเพชร	-	-	-	๗๙๐,๐๐๐	-	ร้อยละ ๕	ประชาชนมีการ คมนาคมที่สะดวก รวดเร็ว	กองช่าง
----	------------------------------	-------------------------------------------------------	---------------------------------------------------------------------------------------------------------	---	---	---	---------	---	----------	-------------------------------------	---------

-๕๐-

แบบ ผ.๐๒

ที่	โครงการ	วัตถุประสงค์	เป้าหมาย (ผลผลิตของโครงการ)	งบประมาณ					ตัวชี้วัด (KPI)	ผลลัพธ์ที่คาดว่าจะ ได้รับ	หน่วยงาน รับผิดชอบหลัก
				๒๕๖๑ (บาท)	๒๕๖๒ (บาท)	๒๕๖๓ (บาท)	๒๕๖๔ (บาท)	๒๕๖๕ (บาท)			
๕๘	ก่อสร้างถนน คสล. เชื่อมระหว่าง ม. ๑๑ ถึง ม. ๔	เพื่อให้ประชาชนมีถนน สำหรับการคมนาคมที่ สะดวก รวดเร็ว	ถนนคสล. กว้าง ๖.๐๐ ม. ยาว ๓๔๐ ม. หน้า ๐.๑๕ ม. วางท่อระบายน้ำ ขนาด Ø ๐.๓๐ ม. จำนวน ๓ จุด	๑,๐๑๐,๐๐๐	-	-	-	-	ร้อยละ ๕	ประชาชนมีการ คมนาคมที่สะดวก รวดเร็ว	กองช่าง
๕๙	ก่อสร้างถนน คสล. ภายใน ม. ๑๒	เพื่อให้ประชาชนมีถนน สำหรับการคมนาคมที่ สะดวก รวดเร็ว	-ถนนคสล. กว้าง ๔.๐๐ ม. ยาว ๒๕๓ ม. หน้า ๐.๑๕ ม.วาง ท่อระบายน้ำ Ø ๐.๓๐ ม. ๒ จุด เริ่มจากที่นายนายวิรัตน์ จันทร์นพคุณ ถึง บ้านนายนุ่ม ชะบังรัมย์	๕๑๖,๐๐๐	-	-	-	-	ร้อยละ ๕	ประชาชนมีการ คมนาคมที่สะดวก รวดเร็ว	กองช่าง
๖๐	ก่อสร้างถนน คสล. ภายใน ม. ๑๒	เพื่อให้ประชาชนมีถนน สำหรับการคมนาคมที่ สะดวก รวดเร็ว	-ถนนคสล. กว้าง ๔.๐๐ ม. ยาว ๔๐๐ ม. หน้า ๐.๑๕ ม.วาง ท่อระบายน้ำ Ø ๐.๓๐ ม. ๒ จุด เริ่มจากบ้านนายประสงค์ หลอดทอง ถึง บ้านนายทองสุข สีบเพ็ง	-	๘๑๐,๐๐๐	-	-	-	ร้อยละ ๕	ประชาชนมีการ คมนาคมที่สะดวก รวดเร็ว	กองช่าง
๖๑	ก่อสร้างถนน คสล. ภายใน ม. ๑๓	เพื่อให้ประชาชนมีถนน สำหรับการคมนาคมที่ สะดวก รวดเร็ว	-ถนนคสล. กว้าง ๒.๐๐ ม. ยาว ๑๖๐ ม. หน้า ๐.๑๕ ม. เริ่ม จากที่สวนนางแพง ยุครัมย์ ถึงถนนลาดยาง	๑๖๓,๒๐๐	-	-	-	-	ร้อยละ ๕	ประชาชนมีการ คมนาคมที่สะดวก รวดเร็ว	กองช่าง
๖๒	ก่อสร้างถนน คสล. ภายใน ม. ๑๓	เพื่อให้ประชาชนมีถนน สำหรับการคมนาคมที่ สะดวก รวดเร็ว	-ถนนคสล. กว้าง ๔.๐๐ ม. ยาว ๒๐๐ ม. หน้า ๐.๑๕ ม. เริ่ม จากบ้านนางอำพร ลุมวงศ์ ถึง บ้านนางอุบล อ้อมนอก	-	-	-	๔๒๔,๐๐๐	-	ร้อยละ ๕	ประชาชนมีการ คมนาคมที่สะดวก รวดเร็ว	กองช่าง

๖๓	ซ่อมแซมถนน คสล. ภายใน ม. ๔	เพื่อให้ประชาชนมีถนน สำหรับการคมนาคมที่ สะดวก รวดเร็ว	-ปรับปรุงผิว คสล. ขนาดกว้าง ๔ ม.ยาว ๒๐๐ ม. ปูผิวแอสฟัลต์ติกคอนกรีตหนาเฉลี่ย ๐.๐๕ ม. เริ่มจากบ้าน นางสุพน นิมหัตถา ถึง ศาลากลางหมู่บ้าน	๓๐๐,๐๐๐	-	-	-	-	ร้อยละ ๑๐	ประชาชนมีการ คมนาคมที่สะดวก รวดเร็ว	กองช่าง
๖๔	ก่อสร้างถนน คสล. เชื่อมระหว่าง ม.๘ ถึง ม.๑๐	เพื่อให้ประชาชนมีถนน สำหรับการคมนาคมที่ สะดวก รวดเร็ว	-ถนนคสล. ขว้าง ๕.๐๐ ม. ยาว ๒๒๕ ม. หนา ๐.๑๕ ม. ไหล่ทางลงหินคลุกหนาเฉลี่ย ๐.๑๕ ม.	๕๖๑,๐๐๐	-	-	-	-	ร้อยละ ๑๐	ประชาชนมีการ คมนาคมที่สะดวก รวดเร็ว	กองช่าง

-๕๑-

แบบ ผ.๐๒

ที่	โครงการ	วัตถุประสงค์	เป้าหมาย (ผลผลิตของโครงการ)	งบประมาณ					ตัวชี้วัด (KPI)	ผลลัพธ์ที่คาดว่าจะ ได้รับ	หน่วยงาน รับผิดชอบหลัก
				๒๕๖๑ (บาท)	๒๕๖๒ (บาท)	๒๕๖๓ (บาท)	๒๕๖๔ (บาท)	๒๕๖๕ (บาท)			
๖๕	ปรับปรุงถนนดินและลง หินคลุกถนนภายใน หมู่บ้าน ม.๑	เพื่อให้ประชาชนมีถนน สำหรับการคมนาคมที่ สะดวก รวดเร็ว	- ถนนดินกว้าง ๔.๐๐ ม. ยาว ๖๐๐ ม. สูงเฉลี่ย ๐.๕๐ ม. ลง หินคลุกหนาเฉลี่ย ๐.๑๐ ม. วางท่อระบายน้ำ Ø ๐.๓๐ ม. ๒ จุด บริเวณถนนข้างหนองไข่น้ำ	-	๒๐๐,๐๐๐	-	-	-	ร้อยละ ๕	ประชาชนมีการ คมนาคมที่สะดวก รวดเร็ว	กองช่าง
๖๖	ปรับปรุงถนนดินและลง หินคลุกถนนภายใน หมู่บ้าน ม.๑	เพื่อให้ประชาชนมีถนน สำหรับการคมนาคมที่ สะดวก รวดเร็ว	- ถนนดินกว้าง ๔.๐๐ ม. ยาว ๒๓๐ ม. สูงเฉลี่ย ๐.๕๐ ม. ลง หินคลุกหนาเฉลี่ย ๐.๑๐ ม. วางท่อระบายน้ำ Ø ๐.๓๐ ม. จำนวน ๓ จุด เริ่มจากบ้านนายธนยศ สุภษิต ถึง ที่สวน นางสงบ सिंहทอง	-	๑๑๗,๓๐๐	-	-	-	ร้อยละ ๕	ประชาชนมีการ คมนาคมที่สะดวก รวดเร็ว	กองช่าง
๖๗	ก่อสร้างถนนดินพร้อม ลงหินคลุกถนนสู่พื้นที่ การเกษตร ม. ๑	เพื่อให้ประชาชนมีถนน สำหรับการคมนาคมที่ สะดวก รวดเร็ว	- <u>ช่วงที่ ๑</u> จากน่านางทองมาก สุภษิต ถึง ถนนลาดยาง สายขำนิ – หนองสาม - ถนนดินขนาดกว้างเฉลี่ย ๔.๐๐ ม. ยาว ๖๐๐ ม. ปริมาตร ดินเสริมไม่น้อยกว่า ๔๕๐.๐๐ ลูกบาศก์เมตร วางท่อระบาย น้ำขนาด Ø ๐.๔๐ ม. จำนวน ๔ จุด ลงหินคลุกหนาเฉลี่ย ๐.๑๐ ม.	-	๖๗๗,๐๐๐	-	-	-	ร้อยละ ๕	ประชาชนมีการ คมนาคมที่สะดวก รวดเร็ว	กองช่าง

			<u>ช่วงที่ ๒</u> จากลาดยาง สายธานี – นองสาม ถึงนา นาง สำลี อุปากดี - ถมดินขนาดกว้างเฉลี่ย ๔.๐๐ ม. ยาว ๑,๔๗๐ ม. วางท่อ ระบายน้ำ ขนาด Ø ๐.๔๐ ม. จำนวน ๙ จุด ลงหินคลุก หนาเฉลี่ย ๐.๑๐ ม.								
๖๘	ปรับปรุงถนนดินถนนสู่ พื้นที่การเกษตร ม.๑	เพื่อให้ประชาชนมีถนน สำหรับการคมนาคมที่ สะดวก รวดเร็ว	- ปรับเกรดดินกว้าง ๔.๐๐ ม.ยาว ๘๙๐ ม. ลงหินคลุกหนา เฉลี่ย ๐.๑๐ ม. พร้อมเกรดตกแต่ง เริ่มจากบ้านนายสุรศักดิ์ บัวแก้ว ถึงโคกร้าง	-	-	๒๒๓,๐๐๐	-	-	ร้อยละ ๕	ประชาชนมีการ คมนาคมที่สะดวก รวดเร็ว	กองช่าง
๖๙	ก่อสร้างถนนดินพร้อม ลงหินคลุกถนนสู่พื้นที่ การเกษตร ม. ๒	เพื่อให้ประชาชนมีถนน สำหรับการคมนาคมที่ สะดวก รวดเร็ว	- ถมดินกว้าง ๔.๐๐ ม.ยาว ๔๑๕ ม. สูงเฉลี่ย ๑.๐๐ ม.ลงหิน คลุกหนาเฉลี่ย ๐.๑๐ ม. วางท่อระบายน้ำ Ø ๐.๖๐ ม. ๓ จุด เริ่มจากที่นายนายวิรัตน์ จันทร์พคุณ ถึงที่นางนางณัฐชา นวงค์	-	๒๐๕,๐๐๐	-	-	-	ร้อยละ ๕	ประชาชนมีการ คมนาคมที่สะดวก รวดเร็ว	กองช่าง

ที่	โครงการ	วัตถุประสงค์	เป้าหมาย (ผลผลิตของโครงการ)	งบประมาณ					ตัวชี้วัด (KPI)	ผลลัพธ์ที่คาดว่าจะ ได้รับ	หน่วยงาน รับผิดชอบหลัก
				๒๕๖๑ (บาท)	๒๕๖๒ (บาท)	๒๕๖๓ (บาท)	๒๕๖๔ (บาท)	๒๕๖๕ (บาท)			
๗๐	ก่อสร้างถนนดินพร้อม ลงหินคลุกถนนสู่พื้นที่ การเกษตร ม. ๒	เพื่อให้ประชาชนมีถนน สำหรับการคมนาคมที่ สะดวก รวดเร็ว	- ถมดินกว้าง ๔.๐๐ ม.ยาว ๘๐๐ ม. สูงเฉลี่ย ๐.๕๐ ม.ลง หินคลุกหนาเฉลี่ย ๐.๑๐ ม. วางท่อระบายน้ำ Ø ๐.๖๐ ม. ๓ จุด เริ่มจากที่นายนายน้อย ละเอียด ถึงที่นายสอน สุข ทวี	-	๒๕๐,๐๐๐	-	-	-	ร้อยละ ๕	ประชาชนมีการ คมนาคมที่สะดวก รวดเร็ว	กองช่าง
๗๑	ปรับปรุงถนนดินและลง หินคลุกถนนสู่พื้นที่ การเกษตร ม. ๒	เพื่อให้ประชาชนมีถนน สำหรับการคมนาคมที่ สะดวก รวดเร็ว	- ถมดินกว้าง ๔.๐๐ ม.ยาว ๑,๕๐๐ ม. สูงเฉลี่ย ๐.๕๐ ม.ลง หินคลุกหนาเฉลี่ย ๐.๑๐ ม. วางท่อระบายน้ำ Ø ๐.๖๐ ม. ๖ จุด เริ่มจากที่นายนายวิรัตน์ จันทร์พคุณ ถึงที่นาย อินทร์ กระจำจิตร	-	-	๕๐๐,๐๐๐	-	-	ร้อยละ ๕	ประชาชนมีการ คมนาคมที่สะดวก รวดเร็ว	กองช่าง

๗๒	ปรับปรุงถนนดินและลงหินคลุกถนนสู่พื้นที่การเกษตร ม. ๒	เพื่อให้ประชาชนมีถนนสำหรับการคมนาคมที่สะดวก รวดเร็ว	- ถนนกว้าง ๔.๐๐ ม. ยาว ๑,๗๐๐ ม. สูงเฉลี่ย ๐.๕๐ ม. ลงหินคลุกหนาเฉลี่ย ๐.๑๐ ม. วางท่อระบายน้ำ Ø ๐.๖๐ ม. ๕ จุด เริ่มจากที่สวนนายสมชาย อินสำราญ ถึงถนนลาดยาง	-	-	-	๕๗๐,๐๐๐	-	ร้อยละ ๕	ประชาชนมีการคมนาคมที่สะดวก รวดเร็ว	กองช่าง
๗๓	ปรับปรุงถนนดินและลงหินคลุกถนนสู่พื้นที่การเกษตร ม. ๒	เพื่อให้ประชาชนมีถนนสำหรับการคมนาคมที่สะดวก รวดเร็ว	- ปรับเกรดถนนดินกว้าง ๔.๐๐ ม. ยาว ๑,๒๐๐ ม. ลงหินคลุกหนาเฉลี่ย ๐.๑๐ ม. เริ่มจากบ้านนายเพชร สุภาชิต ถึงที่นางางทองแดง ดงแดง	-	-	-	๒๖๔,๐๐๐	-	ร้อยละ ๕	ประชาชนมีการคมนาคมที่สะดวก รวดเร็ว	กองช่าง
๗๔	ปรับปรุงถนนดินและลงหินคลุกถนนสู่พื้นที่การเกษตร ม. ๒	เพื่อให้ประชาชนมีถนนสำหรับการคมนาคมที่สะดวก รวดเร็ว	- ถนนกว้าง ๔.๐๐ ม. ยาว ๑,๒๐๐ ม. สูงเฉลี่ย ๐.๘๐ ม. ลงหินคลุกหนาเฉลี่ย ๐.๑๐ ม. วางท่อระบายน้ำ Ø ๐.๖๐ ม. ๖ จุด เริ่มจากที่นางานันฐา นวงศ์ ถึงที่นายอินทร์ กระจ่างจิตร์	-	-	-	-	๗๐๘,๐๐๐	ร้อยละ ๕	ประชาชนมีการคมนาคมที่สะดวก รวดเร็ว	กองช่าง
๗๕	ปรับปรุงถนนดินและลงหินคลุกถนนสู่พื้นที่การเกษตร ม. ๒	เพื่อให้ประชาชนมีถนนสำหรับการคมนาคมที่สะดวก รวดเร็ว	- ถนนกว้าง ๔.๐๐ ม. ยาว ๑,๒๐๐ ม. สูงเฉลี่ย ๐.๖๐ ม. ลงหินคลุกหนาเฉลี่ย ๐.๑๐ ม. วางท่อระบายน้ำ Ø ๐.๖๐ ม. ๔ จุด เริ่มจากที่นายวอน คงพลปาน ถึงที่นายบุญไหล สวมรัมย์	-	-	-	-	๔๐๐,๐๐๐	ร้อยละ ๕	ประชาชนมีการคมนาคมที่สะดวก รวดเร็ว	กองช่าง
๗๖	ปรับปรุงถนนดินและลงหินคลุกถนนสู่พื้นที่การเกษตร ม. ๒	เพื่อให้ประชาชนมีถนนสำหรับการคมนาคมที่สะดวก รวดเร็ว	- ปรับเกรดถนนดินกว้าง ๔.๐๐ ม. ยาว ๒๑๐ ม. ลงหินคลุกหนาเฉลี่ย ๐.๑๐ ม. วางท่อระบายน้ำ Ø ๐.๖๐ ม. ๒ จุด เริ่มจากที่สวนนายบุญมา ยุตรรัมย์ ถึงถนนลาดยาง	-	-	-	-	๖๐,๐๐๐	ร้อยละ ๕	ประชาชนมีการคมนาคมที่สะดวก รวดเร็ว	กองช่าง

-๕๓-

แบบ ผ.๐๒

ที่	โครงการ	วัตถุประสงค์	เป้าหมาย (ผลผลิตของโครงการ)	งบประมาณ					ตัวชี้วัด (KPI)	ผลลัพธ์ที่คาดว่าจะได้รับ	หน่วยงาน รับผิดชอบหลัก
				๒๕๖๑ (บาท)	๒๕๖๒ (บาท)	๒๕๖๓ (บาท)	๒๕๖๔ (บาท)	๒๕๖๕ (บาท)			
๗๗	ปรับปรุงถนนดินและลงหินคลุกถนนสู่พื้นที่การเกษตร ม. ๓	เพื่อให้ประชาชนมีถนนสำหรับการคมนาคมที่สะดวก รวดเร็ว	- ปรับเกรดถนนดินกว้าง ๔.๐๐ ม. ยาว ๒๒๐ ม. ลงหินคลุกหนาเฉลี่ย ๐.๑๐ ม. เริ่มจากท่อระบายน้ำ ถึง ฝ่ายแก้วมิ่ง	-	-	-	๓๘๐,๐๐๐	-	ร้อยละ ๕	ประชาชนมีการคมนาคมที่สะดวก รวดเร็ว	กองช่าง
๗๘	ปรับปรุงถนนดินและลงหินคลุกถนนภายในหมู่บ้าน ม.๓	เพื่อให้ประชาชนมีถนนสำหรับการคมนาคมที่สะดวก รวดเร็ว	- ปรับเกรดถนนดินกว้าง ๓.๐๐ ม. ยาว ๔๐๐ ม. ลงหินคลุกหนาเฉลี่ย ๐.๑๐ ม. เริ่มจากบ้านนายบุญส่ง มลโธสง ถึงบ้านนางสาวสมพร เป้ากระโทก	-	-	-	๗๐,๐๐๐	-	ร้อยละ ๕	ประชาชนมีการคมนาคมที่สะดวก รวดเร็ว	กองช่าง

๗๙	ปรับปรุงถนนดินและลงหินคลุกถนนภายในหมู่บ้าน ม.๔	เพื่อให้ประชาชนมีถนนสำหรับการคมนาคมที่สะดวก รวดเร็ว	- ถนนกว้าง ๔.๐๐ ม. ยาว ๗๐๐ ม. สูงเฉลี่ย ๐.๕๐ ม. ลงหินคลุกหนาเฉลี่ย ๐.๑๐ ม. วางท่อระบายน้ำ Ø ๐.๓๐ ม. ๔ จุด เริ่มจากที่สวนนายสมศักดิ์ พูนไธสง ถึงสามแยกถนนโคกกระทาด	-	-	-	๑๕๐,๐๐๐	-	ร้อยละ ๕	ประชาชนมีการคมนาคมที่สะดวก รวดเร็ว	กองช่าง
๘๐	ปรับปรุงถนนดินและลงหินคลุกถนนสู่พื้นที่การเกษตร ม.๕	เพื่อให้ประชาชนมีถนนสำหรับการคมนาคมที่สะดวก รวดเร็ว	- ปรับเกรดถนนดินกว้าง ๔.๐๐ ม. ยาว ๕๐๐ ม. ลงหินคลุกหนาเฉลี่ย ๐.๑๐ ม. วางท่อระบายน้ำ Ø ๐.๓๐ ม. ๓ จุด เริ่มจากที่สวนนายทศ ศรีเนาวรัตน์ ถึงที่นายนายสูตร ตอนโพธิ์ศรี	-	๑๗๕,๐๐๐	-	-	-	ร้อยละ ๕	ประชาชนมีการคมนาคมที่สะดวก รวดเร็ว	กองช่าง
๘๑	ปรับปรุงถนนดินและลงหินคลุกถนนสู่พื้นที่การเกษตร ม.๕	เพื่อให้ประชาชนมีถนนสำหรับการคมนาคมที่สะดวก รวดเร็ว	- ถนนกว้าง ๔.๐๐ ม. ยาว ๕๐๐ ม. สูงเฉลี่ย ๐.๓๐ ม. ลงหินคลุกหนาเฉลี่ย ๐.๑๐ ม. วางท่อระบายน้ำ Ø ๐.๓๐ ม. ๓ จุด เริ่มจากที่นายนายเล็ง วงษาเศก ถึงที่นายนายสูตร ตอนโพธิ์ศรี	-	๑๕๐,๐๐๐	-	-	-	ร้อยละ ๕	ประชาชนมีการคมนาคมที่สะดวก รวดเร็ว	กองช่าง
๘๒	ปรับปรุงถนนดินและลงหินคลุกถนนสู่พื้นที่การเกษตร ม.๕	เพื่อให้ประชาชนมีถนนสำหรับการคมนาคมที่สะดวก รวดเร็ว	- ปรับเกรดถนนดินกว้าง ๔.๐๐ ม. ยาว ๑,๒๐๐ ม. ลงหินคลุกหนาเฉลี่ย ๐.๑๐ ม. วางท่อระบายน้ำ Ø ๐.๖๐ ม. ๓ จุด เริ่มจากศาลาประชาคมบ้านโคกกระทาด ถึงสามแยก ม. ๑๑	-	-	-	๒๖๔,๐๐๐	-	ร้อยละ ๕	ประชาชนมีการคมนาคมที่สะดวก รวดเร็ว	กองช่าง
๘๓	ปรับปรุงถนนดินและลงหินคลุกถนนสู่พื้นที่การเกษตร ม.๕	เพื่อให้ประชาชนมีถนนสำหรับการคมนาคมที่สะดวก รวดเร็ว	- ถนนกว้าง ๔.๐๐ ม. ยาว ๘๐๐ ม. สูงเฉลี่ย ๐.๓๐ ม. ลงหินคลุกหนาเฉลี่ย ๐.๑๐ ม. วางท่อระบายน้ำ Ø ๐.๓๐ ม. ๓ จุด เริ่มจากที่นายนายสมหวัง ศรีเนาวรัตน์ ถึงที่นายนางลำไย ตอนโพธิ์ศรี	-	-	-	๒๗๒,๐๐๐	-	ร้อยละ ๕	ประชาชนมีการคมนาคมที่สะดวก รวดเร็ว	กองช่าง

ที่	โครงการ	วัตถุประสงค์	เป้าหมาย (ผลผลิตของโครงการ)	งบประมาณ					ตัวชี้วัด (KPI)	ผลลัพธ์ที่คาดว่าจะได้รับ	หน่วยงานรับผิดชอบหลัก
				๒๕๖๑ (บาท)	๒๕๖๒ (บาท)	๒๕๖๓ (บาท)	๒๕๖๔ (บาท)	๒๕๖๕ (บาท)			
๘๔	ปรับปรุงถนนดินและลงหินคลุกถนนสู่พื้นที่	เพื่อให้ประชาชนมีถนนสำหรับการคมนาคมที่	- ถนนกว้าง ๔.๐๐ ม. ยาว ๑,๒๐๐ ม. สูงเฉลี่ย ๐.๖๐ ม. ลงหินคลุกหนาเฉลี่ย ๐.๑๐ ม. วางท่อระบายน้ำ Ø ๐.๖๐	-	-	-	-	๖๐๐,๐๐๐	ร้อยละ ๕	ประชาชนมีการคมนาคมที่สะดวก	กองช่าง

	การเกษตร ม.๖	สะดวก รวดเร็ว	ม. ๔ จุด เริ่มจากบ้านนายแสวง ประริโต ถึง ที่นายนายสมพงษ์ นิลัน								รวดเร็ว	
๘๕	ปรับปรุงถนนดินและลงหินคลุกถนนรอบหมู่บ้าน ม.๖	เพื่อให้ประชาชนมีถนนสำหรับการคมนาคมที่สะดวก รวดเร็ว	- ปรับเกรดถนนดิน กว้าง ๖.๐๐ ม.ยาว ๑,๓๐๐ ม. ลงหินคลุกหนาเฉลี่ย ๐.๑๐ ม.วางท่อระบายน้ำ Ø ๐.๓๐ ม. ๓ จุด เริ่มจากสำนักสงฆ์ ถึง บ้านนายแสวง ประริโต	-	๑๖๓,๐๐๐	-	-	-	ร้อยละ ๕	ประชาชนมีการคมนาคมที่สะดวก รวดเร็ว	กองช่าง	
๘๖	ปรับปรุงถนนดินและลงหินคลุกถนนภายในหมู่บ้าน ม.๗	เพื่อให้ประชาชนมีถนนสำหรับการคมนาคมที่สะดวก รวดเร็ว	- ปรับเกรดถนนดินกว้าง ๖.๐๐ ม. ยาว ๑,๐๐๐ ม. ลงหินคลุกหนาเฉลี่ย ๐.๑๐ ม.วางท่อระบายน้ำ Ø ๐.๘๐ ม. ๗ จุด เริ่มจากบ้านนายควร มาตา ถึง วัดป่าบ้านบุ	-	-	-	๑๕๐,๐๐๐	-	ร้อยละ ๕	ประชาชนมีการคมนาคมที่สะดวก รวดเร็ว	กองช่าง	
๘๗	ปรับปรุงถนนดินและลงหินคลุกถนนสู่พื้นที่การเกษตร ม.๗	เพื่อให้ประชาชนมีถนนสำหรับการคมนาคมที่สะดวก รวดเร็ว	- ปรับเกรดถนนดินกว้าง ๕.๐๐ ม. ยาว ๙๗๐ ม. ลงหินคลุกหนาเฉลี่ย ๐.๑๐ ม.เริ่มจากที่นายนายเสน่ห์ กุฎมัจฉา ถึงที่นายนายควร มาตา	-	-	-	๑๒๐,๐๐๐	-	ร้อยละ ๕	ประชาชนมีการคมนาคมที่สะดวก รวดเร็ว	กองช่าง	
๘๘	ปรับปรุงถนนดินและลงหินคลุกถนนภายในหมู่บ้าน ม.๗	เพื่อให้ประชาชนมีถนนสำหรับการคมนาคมที่สะดวก รวดเร็ว	- ถนนกว้าง ๕.๐๐ ม.ยาว ๔๐๐ ม. สูงเฉลี่ย ๐.๓๐ ม. วางท่อระบายน้ำ Ø ๐.๓๐ ม. ๒ จุด เริ่มจากบ้านนางเข้มทราย เกิดซ้อ ถึง วัดป่าบ้านบุ	-	-	-	๒๐๐,๐๐๐	-	ร้อยละ ๕	ประชาชนมีการคมนาคมที่สะดวก รวดเร็ว	กองช่าง	
๘๙	ปรับปรุงถนนดินและลงหินคลุกถนนภายในหมู่บ้าน ม.๗	เพื่อให้ประชาชนมีถนนสำหรับการคมนาคมที่สะดวก รวดเร็ว	- ถนนกว้าง ๖.๐๐ ม.ยาว ๓๕๐ ม. สูงเฉลี่ย ๐.๓๐ ม. ลงหินคลุกหนาเฉลี่ย ๐.๑๐ ม. วางท่อระบายน้ำ Ø ๐.๔๐ ม. ๓ จุด เริ่มจากบ้านนายลอย มาตา ถึง บ้านนายสำราญ ไพโรเพียร	-	-	๑๔๐,๐๐๐	-	-	ร้อยละ ๕	ประชาชนมีการคมนาคมที่สะดวก รวดเร็ว	กองช่าง	
๙๐	ปรับปรุงถนนดินและลงหินคลุกถนนภายในหมู่บ้าน ม.๗	เพื่อให้ประชาชนมีถนนสำหรับการคมนาคมที่สะดวก รวดเร็ว	- ถนนกว้าง ๔.๐๐ ม.ยาว ๓๐๐ ม. สูงเฉลี่ย ๐.๕๐ ม. ลงหินคลุกหนาเฉลี่ย ๐.๑๐ ม. วางท่อระบายน้ำ Ø ๐.๓๐ ม. ๓ จุด เริ่มจากบ้านนายจตุพล จันทร์วิเชียร ถึง ที่นายนางจันทร์ ผาพรหม	-	-	๑๖๐,๐๐๐	-	-	ร้อยละ ๕	ประชาชนมีการคมนาคมที่สะดวก รวดเร็ว	กองช่าง	

ที่	โครงการ	วัตถุประสงค์	เป้าหมาย (ผลผลิตของโครงการ)	งบประมาณ					ตัวชี้วัด (KPI)	ผลลัพธ์ที่คาดว่าจะได้รับ	หน่วยงาน รับผิดชอบหลัก
				๒๕๖๑ (บาท)	๒๕๖๒ (บาท)	๒๕๖๓ (บาท)	๒๕๖๔ (บาท)	๒๕๖๕ (บาท)			

๙๑	ปรับปรุงถนนดินและลงหินคลุกถนนภายในหมู่บ้าน ม.๗	เพื่อให้ประชาชนมีถนนสำหรับการคมนาคมที่สะดวก รวดเร็ว	- ปรับเกรดถนนดินกว้าง ๖.๐๐ ม. ยาว ๕๖๐ ม. ลงหินคลุกหนาเฉลี่ย ๐.๑๐ ม.วางท่อระบายน้ำ Ø ๐.๓๐ ม. ๒ จุด เริ่มจากบ้านนางทองมาก ละมุน ถึง บ้านนายแจ่ม เดียบแหลม	-	-	-	๑๐๐,๐๐๐	-	ร้อยละ ๕	ประชาชนมีการคมนาคมที่สะดวก รวดเร็ว	กองช่าง
๙๒	ปรับปรุงถนนดินและลงหินคลุกถนนสู่พื้นที่การเกษตร ม.๘	เพื่อให้ประชาชนมีถนนสำหรับการคมนาคมที่สะดวก รวดเร็ว	-ถนนกว้าง ๕.๐๐ ม.ยาว ๑,๕๐๐ ม. สูงเฉลี่ย ๐.๖๐ ม. ลงหินคลุกหนาเฉลี่ย ๐.๑๐ ม.วางท่อระบายน้ำ Ø ๐.๖๐ ม. ๓ จุด เริ่มจากประปาหมู่บ้าน ถึง ทุ่งใหญ่	-	-	๔๒๐,๐๐๐	-	-	ร้อยละ ๕	ประชาชนมีการคมนาคมที่สะดวก รวดเร็ว	กองช่าง
๙๓	ปรับปรุงถนนดินและลงหินคลุกถนนสู่พื้นที่การเกษตร ม.๘	เพื่อให้ประชาชนมีถนนสำหรับการคมนาคมที่สะดวก รวดเร็ว	-ปรับเกรดถนนดินกว้าง ๖.๐๐ ม.ยาว ๓,๕๐๐ ม.สูงเฉลี่ย ๐.๓๐ ม. ลงหินคลุกหนาเฉลี่ย ๐.๑๐ ม. เริ่มจากลานมันสง่าพิชผล ถึงป่าโคกกระเบื้อง	-	-	-	๕๐๐,๐๐๐	-	ร้อยละ ๕	ประชาชนมีการคมนาคมที่สะดวก รวดเร็ว	กองช่าง
๙๔	ปรับปรุงถนนดินและลงหินคลุกถนนภายในหมู่บ้าน ม.๘	เพื่อให้ประชาชนมีถนนสำหรับการคมนาคมที่สะดวก รวดเร็ว	-ถนนกว้าง ๕.๐๐ ม.ยาว ๒๕๐ ม. สูงเฉลี่ย ๐.๖๐ ม. ลงหินคลุกหนาเฉลี่ย ๐.๑๐ ม. วางท่อระบายน้ำ Ø ๐.๖๐ ม. ๒ จุด เริ่มจากบ้านนางแดง สีสุข ถึง ถนนลาดยาง	-	-	-	๕๐,๐๐๐	-	ร้อยละ ๕	ประชาชนมีการคมนาคมที่สะดวก รวดเร็ว	กองช่าง
๙๕	ปรับปรุงถนนดินและลงหินคลุกถนนภายในหมู่บ้าน ม.๘	เพื่อให้ประชาชนมีถนนสำหรับการคมนาคมที่สะดวก รวดเร็ว	-ถนนกว้าง ๖.๐๐ ม. ยาว ๒๐๐ ม. สูงเฉลี่ย ๐.๕๐ ม.ลงหินคลุกหนาเฉลี่ย ๐.๑๐ ม.วางท่อระบายน้ำ Ø ๐.๔๐ ม. ๒ จุด เริ่มจากบ้านนายทองอุ่น วงษาเศก ถึงบ้านนางเกา คารัมย์	-	-	-	๑๐๐,๐๐๐	-	ร้อยละ ๕	ประชาชนมีการคมนาคมที่สะดวก รวดเร็ว	กองช่าง
๙๖	ปรับปรุงถนนดินและลงหินคลุกถนนสู่พื้นที่การเกษตร ม.๘	เพื่อให้ประชาชนมีถนนสำหรับการคมนาคมที่สะดวก รวดเร็ว	-ถนนกว้าง ๕.๐๐ ม. ยาว ๒,๐๐๐ ม. สูงเฉลี่ย ๐.๓๐ ม. ลงหินคลุกหนาเฉลี่ย ๐.๑๐ ม.วางท่อระบายน้ำ Ø ๐.๔๐ ม. ๔ จุด เริ่มจากลานมันสง่าพิชผล ถึงทุ่งใหญ่	-	-	-	-	๘๕๐,๐๐๐	ร้อยละ ๕	ประชาชนมีการคมนาคมที่สะดวก รวดเร็ว	กองช่าง
๙๗	ปรับปรุงถนนดินและลงหินคลุกถนนสู่พื้นที่การเกษตร ม.๘	เพื่อให้ประชาชนมีถนนสำหรับการคมนาคมที่สะดวก รวดเร็ว	-ปรับเกรดถนนดินกว้าง ๕.๐๐ ม. ยาว ๓๐๐ ม. ลงหินคลุกหนาเฉลี่ย ๐.๑๐ ม.วางท่อระบายน้ำ Ø ๐.๔๐ ม. ๒ จุด เริ่มจากที่นายนายสนอง สุภาชิต ถึงสระสี่เหลี่ยม	-	-	-	-	๑๓๐,๐๐๐	ร้อยละ ๕	ประชาชนมีการคมนาคมที่สะดวก รวดเร็ว	กองช่าง

ที่	โครงการ	วัตถุประสงค์	เป้าหมาย (ผลผลิตของโครงการ)	งบประมาณ					ตัวชี้วัด (KPI)	ผลลัพธ์ที่คาดว่าจะ ได้รับ	หน่วยงาน รับผิดชอบหลัก
				๒๕๖๑ (บาท)	๒๕๖๒ (บาท)	๒๕๖๓ (บาท)	๒๕๖๔ (บาท)	๒๕๖๕ (บาท)			
๙๘	ปรับปรุงถนนดินและลง หินคลุกถนนภายใน หมู่บ้าน ม. ๙	เพื่อให้ประชาชนมีถนน สำหรับการคมนาคมที่ สะดวก รวดเร็ว	-ถนนกว้าง ๖.๐๐ ม.ยาว ๑,๓๐๐ ม.สูงเฉลี่ย ๐.๓๐ ม. ลง หินคลุกหนาเฉลี่ย ๐.๑๐ ม. เริ่มจากบล็อกรอเวอริส ถึงที่นา ครูโต๊ะ	-	-	๓๔๐,๐๐๐	-	-	ร้อยละ ๕	ประชาชนมีการ คมนาคมที่สะดวก รวดเร็ว	กองช่าง
๙๙	ปรับปรุงถนนดินและลง หินคลุกถนนภายใน หมู่บ้าน ม. ๙	เพื่อให้ประชาชนมีถนน สำหรับการคมนาคมที่ สะดวก รวดเร็ว	-ถนนกว้าง ๖.๐๐ ม.ยาว ๑,๕๐๐ ม.สูงเฉลี่ย ๐.๖๐ ม. ลง หินคลุกหนาเฉลี่ย ๐.๑๐ ม. เริ่มจากบ้านนายประยงค์ ศรี เนาวรัตน์ ถึง ที่นายนายถวิลย์ ศรีเนาวรัตน์	-	-	๔๒๐,๐๐๐	-	-	ร้อยละ ๕	ประชาชนมีการ คมนาคมที่สะดวก รวดเร็ว	กองช่าง
๑๐๐	ปรับปรุงถนนดินและลง หินคลุกถนนสู่พื้นที่ การเกษตร ม.๙	เพื่อให้ประชาชนมีถนน สำหรับการคมนาคมที่ สะดวก รวดเร็ว	-ปรับเกรดถนนดินกว้าง ๓.๐๐ ม .ยาว ๕๓๕ ม. ลงหินคลุก หนาเฉลี่ย ๐.๑๐ ม.วางท่อระบายน้ำ ๐.๔๐ ม. ๒ จุด เริ่มจากบ้านนายถวิล ศรีเนาวรัตน์ ถึงคลอง ส่งน้ำ	-	-	-	๙๕,๐๐๐	-	ร้อยละ ๕	ประชาชนมีการ คมนาคมที่สะดวก รวดเร็ว	กองช่าง
๑๐๑	ปรับปรุงถนนดินและลง หินคลุกถนนสู่พื้นที่ การเกษตร ม. ๑๐	เพื่อให้ประชาชนมีถนน สำหรับการคมนาคมที่ สะดวก รวดเร็ว	-ถนนกว้าง ๕.๐๐ ม.ยาว ๑,๕๐๐ ม.สูงเฉลี่ย ๐.๓๐ ม. ลง หินคลุกหนาเฉลี่ย ๐.๑๐ ม. เริ่มจากมูลนิธิ ถึงบ้านนาง สำรวย ศรีโสภณ	-	๓๗๘,๐๐๐	-	-	-	ร้อยละ ๕	ประชาชนมีการ คมนาคมที่สะดวก รวดเร็ว	กองช่าง
๑๐๒	ปรับปรุงถนนดินและลง หินคลุกถนนสู่พื้นที่ การเกษตร ม. ๑๐	เพื่อให้ประชาชนมีถนน สำหรับการคมนาคมที่ สะดวก รวดเร็ว	-ถนนกว้าง ๕.๐๐ ม .ยาว ๑,๔๐๐ ม .สูงเฉลี่ย ๐.๔๐ ม. วางท่อระบายน้ำ ๐.๔๐ ม. ๒ จุด ลงหินคลุกหนาเฉลี่ย ๐.๑๐ ม. เริ่มจากบ้านนางสำรวย ศรีโสภณ ถึงป่าโคก กระเบื้อง	-	-	-	๔๗๖,๐๐๐	-	ร้อยละ ๕	ประชาชนมีการ คมนาคมที่สะดวก รวดเร็ว	กองช่าง
๑๐๓	ปรับปรุงถนนดินและลง หินคลุกถนนสู่พื้นที่ การเกษตร ม. ๑๑	เพื่อให้ประชาชนมีถนน สำหรับการคมนาคมที่ สะดวก รวดเร็ว	-ถนนกว้าง ๕.๐๐ ม.ยาว ๑,๕๐๐ ม.สูงเฉลี่ย ๐.๔๐ ม. ลง หินคลุกหนาเฉลี่ย ๐.๑๐ ม.วางท่อระบายน้ำ ๐.๖๐ ม. ๓ จุด เริ่มจากที่นายนายพูน วิหกเห็น ถึง ป่าโคกกระเบื้อง	-	๕๑๐,๐๐๐	-	-	-	ร้อยละ ๕	ประชาชนมีการ คมนาคมที่สะดวก รวดเร็ว	กองช่าง
๑๐๔	ปรับปรุงถนนดินและลง หินคลุกถนนสู่พื้นที่ การเกษตร ม. ๑๑	เพื่อให้ประชาชนมีถนน สำหรับการคมนาคมที่ สะดวก รวดเร็ว	- ปรับเกรดถนนดินกว้าง ๔.๐๐ ม.ยาว ๒,๕๘๐ ม. ลงหิน คลุกหนาเฉลี่ย ๐.๑๐ ม. วางท่อระบายน้ำ ๐.๓๐ ม.๓ จุด เริ่มจากที่นายนายอุดม ปี่แท้ ถึงที่นายนายสอน คอนคำ	-	-	๖๐๐,๐๐๐	-	-	ร้อยละ ๕	ประชาชนมีการ คมนาคมที่สะดวก รวดเร็ว	กองช่าง

ที่	โครงการ	วัตถุประสงค์	เป้าหมาย (ผลผลิตของโครงการ)	งบประมาณ					ตัวชี้วัด (KPI)	ผลลัพธ์ที่คาดว่าจะ ได้รับ	หน่วยงาน รับผิดชอบหลัก
				๒๕๖๑ (บาท)	๒๕๖๒ (บาท)	๒๕๖๓ (บาท)	๒๕๖๔ (บาท)	๒๕๖๕ (บาท)			
๑๐๕	ปรับปรุงถนนดินและลงหินคลุกถนนภายในหมู่บ้าน ม.๑๒	เพื่อให้ประชาชนมีถนนสำหรับการคมนาคมที่สะดวก รวดเร็ว	- ถนนดินกว้าง ๓.๐๐ ม. ยาว ๑๘๕ ม. สูงเฉลี่ย ๐.๖๐ ม. ลงหินคลุกหนาเฉลี่ย ๐.๑๐ ม. เริ่มจากบ้านนายเสนาะ สุภชาติ ถึงเหมืองลอย	-	๕๓,๘๐๐	-	-	-	ร้อยละ ๕	ประชาชนมีการคมนาคมที่สะดวก รวดเร็ว	กองช่าง
๑๐๖	ปรับปรุงถนนดินและลงหินคลุกถนนภายในหมู่บ้าน ม. ๑๒	เพื่อให้ประชาชนมีถนนสำหรับการคมนาคมที่สะดวก รวดเร็ว	- ปรับปรุงถนนดินกว้าง ๔.๐๐ ม. ยาว ๙๖๕ ม. ลงหินคลุกหนาเฉลี่ย ๐.๑๐ ม. เริ่มจากที่นายนายวิรัตน์ จันทร์พคุณ ถึงที่นายนายสมศักดิ์ สุชินทร์	-	-	๒๒๐,๐๐๐	-	-	ร้อยละ ๕	ประชาชนมีการคมนาคมที่สะดวก รวดเร็ว	กองช่าง
๑๐๗	ปรับปรุงถนนดินและลงหินคลุกถนนภายในหมู่บ้าน ม.๑๒	เพื่อให้ประชาชนมีถนนสำหรับการคมนาคมที่สะดวก รวดเร็ว	- ถนนดินกว้าง ๔.๐๐ ม. ยาว ๒๒๐ ม. สูงเฉลี่ย ๐.๔๐ ม. ลงหินคลุกหนาเฉลี่ย ๐.๑๐ ม. วางท่อระบายน้ำ Ø ๐.๓๐ ม. ๑ จุด เริ่มจากบ้านนางนัฐกานต์ จันทร์พคุณ ถึงถนน คสล.	-	-	๑๓๐,๐๐๐	-	-	ร้อยละ ๕	ประชาชนมีการคมนาคมที่สะดวก รวดเร็ว	กองช่าง
๑๐๘	ปรับปรุงถนนดินและลงหินคลุกถนนสู่พื้นที่การเกษตร ม. ๑๒	เพื่อให้ประชาชนมีถนนสำหรับการคมนาคมที่สะดวก รวดเร็ว	- ถนนดินกว้าง ๔ ม. ยาว ๕๐๐ ม. สูงเฉลี่ย ๐.๓๐ ม. - ปรับปรุงถนนดินกว้าง ๔.๐๐ ม. ยาว ๑,๗๘๐ ม. ลงหินคลุกหนาเฉลี่ย ๐.๑๐ ม. วางท่อระบายน้ำ Ø ๐.๓๐ ม. ๔ จุด เริ่มจากบ้านนายบุญเหลือ ดลับทอง ถึง ป่าโคกกระเบื้อง	-	-	๕๔๐,๐๐๐	-	-	ร้อยละ ๕	ประชาชนมีการคมนาคมที่สะดวก รวดเร็ว	กองช่าง
๑๐๙	ปรับปรุงถนนดินและลงหินคลุกถนนสู่พื้นที่การเกษตร ม. ๑๒	เพื่อให้ประชาชนมีถนนสำหรับการคมนาคมที่สะดวก รวดเร็ว	- ปรับปรุงถนนดินกว้าง ๓.๐๐ ม. ยาว ๘๐๐ ม. ลงหินคลุกหนาเฉลี่ย ๐.๑๐ ม. เริ่มจากบล็อกคอนเวร์ส ถึงที่นายนายวิรัตน์ จันทร์พคุณ	-	-	-	๑๓๒,๐๐๐	-	ร้อยละ ๕	ประชาชนมีการคมนาคมที่สะดวก รวดเร็ว	กองช่าง
๑๑๐	ปรับปรุงถนนดินและลงหินคลุกถนนสู่พื้นที่การเกษตร ม. ๑๓	เพื่อให้ประชาชนมีถนนสำหรับการคมนาคมที่สะดวก รวดเร็ว	- ถนนดินกว้าง ๕.๐๐ ม. ยาว ๕๔๐ ม. สูงเฉลี่ย ๐.๕๐ ม. ลงหินคลุกหนาเฉลี่ย ๐.๑๐ ม. วางท่อระบายน้ำ Ø ๐.๔๐ ม. ๒ จุด เริ่มจากที่นายนายจ่านงค์ ทองดี ถึงถนนเชื่อมลำมาศ ม. ๔	๑๔๗,๐๐๐	-	-	-	-	ร้อยละ ๕	ประชาชนมีการคมนาคมที่สะดวก รวดเร็ว	กองช่าง
๑๑๑	ปรับปรุงถนนดินและลงหินคลุกถนนสู่พื้นที่การเกษตร ม. ๑๓	เพื่อให้ประชาชนมีถนนสำหรับการคมนาคมที่สะดวก รวดเร็ว	- ปรับปรุงถนนดินกว้าง ๔.๐๐ ม. ยาว ๔๐๐ ม. ลงหินคลุกหนาเฉลี่ย ๐.๑๐ ม. วางท่อระบายน้ำ Ø ๐.๓๐ ม. ๓ จุด เริ่มจากที่นายนายหน้า สารีโท ถึงที่นายนายสนั่น คัดเข้ม	-	๕๐,๐๐๐	-	-	-	ร้อยละ ๕	ประชาชนมีการคมนาคมที่สะดวก รวดเร็ว	กองช่าง

ที่	โครงการ	วัตถุประสงค์	เป้าหมาย (ผลผลิตของโครงการ)	งบประมาณ					ตัวชี้วัด (KPI)	ผลลัพธ์ที่คาดว่าจะ ได้รับ	หน่วยงาน รับผิดชอบหลัก
				๒๕๖๑ (บาท)	๒๕๖๒ (บาท)	๒๕๖๓ (บาท)	๒๕๖๔ (บาท)	๒๕๖๕ (บาท)			
๑๑๒	ปรับปรุงถนนดินและลงหินคลุกถนนสู่พื้นที่การเกษตร ม. ๑๓	เพื่อให้ประชาชนมีถนนสำหรับการคมนาคมที่สะดวก รวดเร็ว	- ปรับเกรดถนนดินกว้าง ๓.๐๐ ม. ยาว ๒,๑๕๕ ม. ลงหินคลุกหนาเฉลี่ย ๐.๑๐ ม. วางท่อระบายน้ำ Ø ๐.๓๐ ม. ๑ จุด เริ่มจากถนนลาดยาง ถึงที่นายนาวล ยี่งนาม	-	-	๓๗๐,๐๐๐	-	-	ร้อยละ ๕	ประชาชนมีการคมนาคมที่สะดวก รวดเร็ว	กองช่าง
๑๑๓	ปรับปรุงถนนดินและลงหินคลุกถนนสู่พื้นที่การเกษตร ม. ๑๓	เพื่อให้ประชาชนมีถนนสำหรับการคมนาคมที่สะดวก รวดเร็ว	- ถนนกว้าง ๕.๐๐ ม. ยาว ๖๐๐ ม. สูงเฉลี่ย ๐.๕๐ ม. ลงหินคลุกหนาเฉลี่ย ๐.๑๐ ม. วางท่อระบายน้ำ Ø ๐.๔๐ ม. ๒ จุด เริ่มจากบ้านนายหน้า สารีโท ถึงที่นายนายเรือง พรมนอก	-	-	-	๓๔๐,๐๐๐	-	ร้อยละ ๕	ประชาชนมีการคมนาคมที่สะดวก รวดเร็ว	กองช่าง
๑๑๔	ก่อสร้างท่อส่งน้ำ ภายใน ม. ๖	เพื่อให้ประชาชนมีน้ำประปาสะอาดใช้อย่างทั่วถึง	- ท่อ พีวีซี ชนิดปลายธรรมดา ชั้น ๘.๕ เส้นผ่าศูนย์กลาง ๖ นิ้ว ยาว ๗๙๐ ม. เริ่มจาก รพ.สต. ถึงสระน้ำหนองตาปล่อง	-	-	๒๖๐,๐๐๐	-	-	ร้อยละ ๑๐๐	ประชาชนมีน้ำประปาสะอาดใช้อย่างทั่วถึง	กองช่าง
๑๑๕	ก่อสร้างระบบร่องระบายน้ำภายในหมู่บ้าน ม. ๑	เพื่อป้องกันน้ำท่วมขังภายในหมู่บ้าน	- ขนาดกว้าง ๐.๔๐ ม. ยาว ๓๘๕ ม. ลึก ๐.๕๐ ม. หนา ๐.๑๐ ม. พร้อมฝาปิดคอนกรีตเสริมเหล็ก เริ่มจากบ้านนางสงบ สิงห์ทอง ถึงที่นายนายเสรี ทองดี	-	-	-	๗๘๐,๐๐๐	-	ร้อยละ ๕	หมู่บ้านไม่มีน้ำท่วมขัง	กองช่าง
๑๑๖	ก่อสร้างระบบร่องระบายน้ำภายในหมู่บ้าน ม. ๑	เพื่อป้องกันน้ำท่วมขังภายในหมู่บ้าน	ขนาดกว้าง ๐.๔๐ ม. ยาว ๔๐๔ ม. ลึก ๐.๕๐ ม. หนา ๐.๑๐ ม. พร้อมฝาปิดคอนกรีตเสริมเหล็ก เริ่มจากบ้านนางสงบ สิงห์ทอง ถึงบ้านนางเข้มทอง อุปลักดี	-	-	-	-	๘๒๐,๐๐๐	ร้อยละ ๕	หมู่บ้านไม่มีน้ำท่วมขัง	กองช่าง
๑๑๗	ก่อสร้างระบบร่องระบายน้ำภายในหมู่บ้าน ม. ๘	เพื่อป้องกันน้ำท่วมขังภายในหมู่บ้าน	- ร่องระบายน้ำ กว้าง ๐.๔๐ ม. ยาว ๑,๐๐๐ ม. ลึก ๐.๕๐ ม. หนา ๐.๑๐ ม. พร้อมฝาปิดคอนกรีตเสริมเหล็ก ตามถนนภายในหมู่บ้าน	-	-	-	๒,๐๔๐,๐๐๐	-	ร้อยละ ๕	หมู่บ้านไม่มีน้ำท่วมขัง	กองช่าง
๑๑๘	ก่อสร้างระบบร่องระบายน้ำภายในหมู่บ้าน ม. ๑๑	เพื่อป้องกันน้ำท่วมขังภายในหมู่บ้าน	ขนาดกว้าง ๐.๔๐ ม. ยาว ๒๕๐ ม. ลึก ๐.๕๐ ม. หนา ๐.๑๐ ม. พร้อมฝาปิดคอนกรีตเสริมเหล็ก เริ่มจากบ้านนายคำพู มลไธสง ถึงที่นายนายเวิน พรมนอก	-	-	-	-	๕๑๐,๐๐๐	ร้อยละ ๕	หมู่บ้านไม่มีน้ำท่วมขัง	กองช่าง

ที่	โครงการ	วัตถุประสงค์	เป้าหมาย (ผลผลิตของโครงการ)	งบประมาณ					ตัวชี้วัด (KPI)	ผลลัพธ์ที่คาดว่าจะ ได้รับ	หน่วยงาน รับผิดชอบหลัก
				๒๕๖๑ (บาท)	๒๕๖๒ (บาท)	๒๕๖๓ (บาท)	๒๕๖๔ (บาท)	๒๕๖๕ (บาท)			
๑๑๙	ซ่อมแซมไฟฟ้าส่องสว่าง สาธารณะ	เพื่อให้ประชาชนมีความ ปลอดภัยในชีวิตและ ทรัพย์สิน	- ทุกหมู่บ้าน	๕๐,๐๐๐	๕๐,๐๐๐	๕๐,๐๐๐	๕๐,๐๐๐	๕๐,๐๐๐	ร้อยละ ๘๐	ประชาชนมีความ ปลอดภัยในชีวิต และทรัพย์สิน	กองช่าง
๑๒๐	ปรับปรุงซ่อมแซมระบบ ประปาหมู่บ้าน	เพื่อให้ประชาชนมี น้ำประปาสะอาดใช้อย่าง ทั่วถึง	- ทุกหมู่บ้าน	๑๐๐,๐๐๐	๑๐๐,๐๐๐	๑๐๐,๐๐๐	๑๐๐,๐๐๐	๑๐๐,๐๐๐	ร้อยละ ๑๐๐	ประชาชนมี น้ำประปาสะอาดใช้ อย่างทั่วถึง	กองช่าง
๑๒๑	ก่อสร้างคลองส่งน้ำคาด คอนกรีต ม.๗	เพื่อให้ประชาชนมีน้ำใช้ใน การเกษตร	ขนาดกว้าง ๑ ม. ลึก ๑ ม. ยาว ๓๕๐ ม.	-	-	-	๒๐๐,๐๐๐	-	ร้อยละ ๕	ประชาชนมีน้ำใช้ ในการเกษตร	กองช่าง
๑๒๒	ก่อสร้างบล็อกคอนเวร์ส ม.๗	เพื่อกักเก็บน้ำไว้ใช้ใน การเกษตร	- ขนาดกว้าง ๖.๐๐ ม. ยาว ๑๐.๐๐ ม. บริเวณที่นาง อ่อน ศรีเนาวรัตน์	-	-	-	-	๓๐๐,๐๐๐	ร้อยละ ๕	ประชาชนมีน้ำใช้ ในการเกษตร	กองช่าง
๑๒๓	ก่อสร้างคันดินกั้นน้ำ ม.๙	เพื่อกักเก็บน้ำไว้ใช้ใน การเกษตร	- ขนาดกว้าง ๖.๐๐ ม. ยาว ๑๑.๐๐ ม. วางท่อระบายน้ำ Ø ๑.๐๐ ม. ๓ จุด บริเวณที่นายเฉลย เพลงกระโทก	-	-	-	-	๑๐๐,๐๐๐	ร้อยละ ๕	ประชาชนมีน้ำใช้ ในการเกษตร	กองช่าง
๑๒๔	ก่อสร้างบล็อกคอนเวร์ส ม.๙	เพื่อกักเก็บน้ำไว้ใช้ใน การเกษตร	- ขนาดกว้าง ๖.๐๐ ม. ยาว ๑๐.๐๐ ม. บริเวณที่นาย สงว หงส์ชา	-	-	-	๓๐๐,๐๐๐	-	ร้อยละ ๕	ประชาชนมีน้ำใช้ ในการเกษตร	กองช่าง
๑๒๕	ก่อสร้างท่อลอดเหลี่ยม คสล. ม.๙	เพื่อกักเก็บน้ำไว้ใช้ใน การเกษตร	- ขนาดกว้าง ๒.๑๐ ม. สูง ๒.๑๐ ม. ยาว ๘.๐๐ ม. (จำนวน ๑ ช่อง) บริเวณที่นางจันทร์ ผาพรหม	-	-	-	๒๕๐,๐๐๐	-	ร้อยละ ๕	ประชาชนมีน้ำใช้ ในการเกษตร	กองช่าง
๑๒๖	ขุดลอกคลองส่งน้ำ ม. ๒	เพื่อให้ประชาชนมีน้ำใช้ใน การผลิตน้ำประปา	- ขุดลอกคลองส่งน้ำ ขนาดกว้าง ๗.๐๐ ม. ยาว ๑,๐๐๐ ม. ลึกเฉลี่ย ๑.๐๐ ม. จากที่นายนายคำ วงศ์มา ถึงที่นางสาว มาก แก้วตา	๓๐๐,๐๐๐	-	-	-	-	ร้อยละ ๕	ประชาชนมี น้ำประปาใช้อย่าง ทั่วถึง	กองช่าง
๑๒๗	ก่อสร้างฝายกั้นน้ำ(แบบ มข.๒๕๒๗) ม. ๑	เพื่อกักเก็บน้ำไว้ใช้ใน การเกษตร	- จุดที่ ๑ ขนาดกว้าง ๖.๐๐ ม. ยาว ๘.๐๐ ม. สันฝายสูง ๑.๐๐ ม. ผนังข้าง สูง ๒.๕๐ ม. บริเวณที่นายเย็น สุภาษิต	๗๙๐,๐๐๐	-	-	-	-	ร้อยละ ๓๐	ประชาชนมีน้ำใช้ ในการเกษตร	กองช่าง

			- จุดที่ ๒ ขนาดกว้าง ๖.๐๐ ม. ยาว ๘.๐๐ ม. สันฝ้ายสูง ๑.๐๐ ม. ผนังข้าง สูง ๒.๕๐ ม. บริเวณที่นายนายทองสุข ทองเทพ								
--	--	--	---------------------------------------------------------------------------------------------------------------	--	--	--	--	--	--	--	--

-๖๐-

แบบ ผ.๐๒

ที่	โครงการ	วัตถุประสงค์	เป้าหมาย (ผลผลิตของโครงการ)	งบประมาณ					ตัวชี้วัด (KPI)	ผลลัพธ์ที่คาดว่าจะ ได้รับ	หน่วยงาน รับผิดชอบหลัก
				๒๕๖๑ (บาท)	๒๕๖๒ (บาท)	๒๕๖๓ (บาท)	๒๕๖๔ (บาท)	๒๕๖๕ (บาท)			
๑๒๘	ก่อสร้างฝายกั้นน้ำ(แบบ มข.๒๕๒๗) ม. ๑	เพื่อกักเก็บน้ำไว้ใช้ในการเกษตร	- ขนาดกว้าง ๖.๐๐ ม. ยาว ๘.๐๐ ม. สันฝ้ายสูง ๑.๐๐ ม. ผนังข้าง สูง ๒.๕๐ ม. บริเวณที่นายนายบุญหลาย จันทร์นพคุณ	-	-	-	๓๙๕,๐๐๐	-	ร้อยละ ๓๐	ประชาชนมีน้ำใช้ ในการเกษตร	กองช่าง
๑๒๙	ก่อสร้างฝายกั้นน้ำ(แบบ มข.๒๕๒๗) ม. ๑๓	เพื่อกักเก็บน้ำไว้ใช้ในการเกษตร	- ขนาดกว้าง ๖.๐๐ ม. ยาว ๘.๐๐ ม. สันฝ้ายสูง ๑.๐๐ ม. ผนังข้าง สูง ๒.๕๐ ม. บริเวณที่นายนายสุชาติ จันทร์นพคุณ	-	๓๙๐,๐๐๐	-	-	-	ร้อยละ ๓๐	ประชาชนมีน้ำใช้ ในการเกษตร	กองช่าง
๑๓๐	ก่อสร้างรั้วกั้นแนวเขต หนองน้ำสาธารณะ ม.๖	เพื่อให้ประชาชนมีน้ำใช้ อย่างสะอาดปลอดภัย	เสารั้ว ขนาด ๔ X ๔ นิ้ว จำนวน ๑,๐๐๐ ต้น พร้อมลวด หนาม	-	-	-	๒๐๐,๐๐๐	-	ร้อยละ ๕	ประชาชนมีน้ำ สะอาดสำหรับการ อุปโภคบริโภค	กองช่าง
๑๓๑	ซ่อมแซมคลองส่งน้ำ ตามโครงการสูบน้ำด้วย พลังงานไฟฟ้า	เพื่อกักเก็บน้ำไว้ใช้ในการเกษตร	- บริเวณที่ชำรุดเสียหาย	๕๐,๐๐๐	๕๐,๐๐๐	๕๐,๐๐๐	๕๐,๐๐๐	๕๐,๐๐๐	ร้อยละ ๕	ประชาชนมีน้ำใช้ ในการเกษตร	กองช่าง
๑๓๒	ขุดลอกหนองม่วง ม. ๙	เพื่อกักเก็บน้ำไว้ใช้อุปโภค บริโภค	-ขุดลอกหนองม่วง ขนาดกว้าง ๔๐ ม. ยาว ๖๐ ม. ลึก เฉลี่ย ๓.๐๐ เมตร	-	-	-	๕๐๐,๐๐๐	-	ร้อยละ ๕	ประชาชนมีน้ำใช้ ในการอุปโภค บริโภค	กองช่าง

๑๓๓	ขุดลอกคลองส่งน้ำ ม. ๑,๑๒	เพื่อกักเก็บน้ำไว้ใช้ในการเกษตร	กว้าง ๗.๐๐ ม. ยาว ๖๐๐ ม. ลึกเฉลี่ย ๑.๐๐ ม. เริ่มจากหนองหว้า ถึงที่นายนายเสาร์ แสงไช	-	-	-	-	๒๐๐,๐๐๐	ร้อยละ ๕	ประชาชนมีน้ำใช้ในการเกษตร	กองช่าง
๑๓๔	ก่อสร้างถนน คสล. สายบ้านโคกเพชรถึงบ้านหนองเทา	เพื่อให้ประชาชนมีถนนสำหรับการคมนาคมที่สะดวก รวดเร็ว	- ถนนคสล กว้าง ๖.๐๐ ม. ยาว ๖,๐๐๐ ม. หนา ๐.๑๕ ม. วางท่อระบายน้ำ Ø ๐.๓๐ ม. ๓ จุด เริ่มจากสวนนางถวิลเทพสุนทร ถึงสามแยกบ้านหัวสะพาน	๖๑๒,๐๐๐	-	-	-	-	ร้อยละ ๕	ประชาชนมีการคมนาคมที่สะดวก รวดเร็ว	กองช่าง
๑๓๕											

ยุทธศาสตร์จังหวัดที่ ๒ ด้านสังคมและคุณภาพชีวิต

ยุทธศาสตร์การพัฒนาขององค์กรปกครองส่วนท้องถิ่นในเขตจังหวัดบุรีรัมย์ เมื่อนำอยู่และคุณภาพชีวิตที่ดี

๒. ยุทธศาสตร์ การพัฒนาสังคมและคุณภาพชีวิต

๒.๑ แผนงาน การศาสนาวัฒนธรรมและนันทนาการ

ที่	โครงการ	วัตถุประสงค์	เป้าหมาย (ผลผลิตของโครงการ)	งบประมาณ					ตัวชี้วัด (KPI)	ผลลัพธ์ที่คาดว่าจะได้รับ	หน่วยงานรับผิดชอบหลัก
				๒๕๖๑ (บาท)	๒๕๖๒ (บาท)	๒๕๖๓ (บาท)	๒๕๖๔ (บาท)	๒๕๖๕ (บาท)			
๑	โครงการบรรพชาอุปสมบทและบวชศีลจารีณีภาคฤดูร้อน	เพื่อส่งเสริมให้เด็กเยาวชนมีคุณธรรมจริยธรรม	- เด็ก เยาวชน จำนวน ๘๐ คน	๒๐,๐๐๐	๒๐,๐๐๐	๒๐,๐๐๐	๒๐,๐๐๐	๒๐,๐๐๐	ร้อยละ ๕	เด็กเยาวชนมีคุณธรรมจริยธรรม	กองการศึกษา
๒	โครงการปลูกฝังคุณธรรมจริยธรรมสำหรับนักเรียน	เพื่อส่งเสริมให้นักเรียนมีคุณธรรม จริยธรรม	- นักเรียน จำนวน ๑๐๐ คน	๔๐,๐๐๐	๔๐,๐๐๐	๔๐,๐๐๐	๔๐,๐๐๐	๔๐,๐๐๐	ร้อยละ ๑๐	เด็กเยาวชนมีคุณธรรมจริยธรรม	กองการศึกษา

๙	โครงการงานประเพณีนมัสการหลวงพ่อบ้านจ	เพื่อส่งเสริมประเพณีวัฒนธรรมท้องถิ่น	อุดหนุนงบประมาณแก่ที่ทำการปกครองอำเภอขำนิ	๑๐,๐๐๐	๑๐,๐๐๐	๑๐,๐๐๐	๑๐,๐๐๐	๑๐,๐๐๐	ร้อยละ ๘๐	กิจกรรมทางศาสนาได้รับการทำนุบำรุง	กองการศึกษา
๑๐	โครงการจัดงานอนุรักษ์ประเพณีวัฒนธรรมเมืองบุรีรัมย์ (งานวันสถาปนาเมืองแปะ)	เพื่อส่งเสริมประเพณีวัฒนธรรมท้องถิ่น	- อุดหนุนงบประมาณแก่สำนักงานจังหวัดบุรีรัมย์	๑๐,๐๐๐	๑๐,๐๐๐	๑๐,๐๐๐	๑๐,๐๐๐	๑๐,๐๐๐	ร้อยละ ๘๐	ประเพณีวัฒนธรรมได้รับการทำนุบำรุง	กองการศึกษา
๑๑	สนับสนุนการจัดงานรัฐพิธี	เพื่อให้งานรัฐพิธีดำเนินไปอย่างมีประสิทธิภาพ	- อุดหนุนงบประมาณแก่ที่ทำการปกครองอำเภอขำนิ	๑๕,๐๐๐	๑๕,๐๐๐	๑๕,๐๐๐	๑๕,๐๐๐	๑๕,๐๐๐	ร้อยละ ๕	บุคลากรได้มีส่วนร่วมในงานรัฐพิธี	กองการศึกษา
๑๒	โครงการประเพณีขึ้นเขาพนมรุ้ง	ประชาสัมพันธ์แหล่งท่องเที่ยวจังหวัดบุรีรัมย์	- อุดหนุนงบประมาณแก่สำนักงานจังหวัดบุรีรัมย์	๑๐,๐๐๐	๑๐,๐๐๐	๑๐,๐๐๐	๑๐,๐๐๐	๑๐,๐๐๐	ร้อยละ ๑๐	มีนักท่องเที่ยวเข้ามาจังหวัดบุรีรัมย์มากขึ้น	กองการศึกษา

ยุทธศาสตร์จังหวัดที่ ๒ ด้านสังคมและคุณภาพชีวิต
ยุทธศาสตร์การพัฒนาขององค์กรปกครองส่วนท้องถิ่นในเขตจังหวัดบุรีรัมย์ พัฒนาการท่องเที่ยวและกีฬา

๒. ยุทธศาสตร์ การพัฒนาสังคมและคุณภาพชีวิต

๒.๑ แผนงาน การศาสนาวัฒนธรรมและนันทนาการ

ที่	โครงการ	วัตถุประสงค์	เป้าหมาย (ผลผลิตของโครงการ)	งบประมาณ					ตัวชี้วัด (KPI)	ผลลัพธ์ที่คาดว่าจะ ได้รับ	หน่วยงาน รับผิดชอบหลัก
				๒๕๖๑ (บาท)	๒๕๖๒ (บาท)	๒๕๖๓ (บาท)	๒๕๖๔ (บาท)	๒๕๖๕ (บาท)			
๑๓	โครงการแข่งขันกีฬาต้านยาเสพติด (ชอมกาเกมส์)	เพื่อส่งเสริมให้เด็ก เยาวชน ประชาชนห่างไกลยาเสพติด	- ทุกหมู่บ้าน โรงเรียน	๑๓๐,๐๐๐	๑๓๐,๐๐๐	๑๓๐,๐๐๐	๑๓๐,๐๐๐	๑๓๐,๐๐๐	ร้อยละ ๘๐	เด็ก เยาวชน ประชาชน ห่างไกลยาเสพติด	สำนักปลัด
๑๔	โครงการแข่งขันกีฬาฟุตบอล ตำบลชอมกา	เพื่อส่งเสริมให้เด็ก เยาวชน ประชาชนห่างไกลยาเสพติด	- ทุกหมู่บ้าน	๓๐,๐๐๐	๓๐,๐๐๐	๓๐,๐๐๐	๓๐,๐๐๐	๓๐,๐๐๐	ร้อยละ ๘๐	เด็ก เยาวชน ประชาชน ห่างไกลยาเสพติด	กองการศึกษา
๑๕	โครงการแข่งขันกีฬาฟุตบอล ๗ คน ตำบลชอมกา	เพื่อส่งเสริมให้เด็ก เยาวชน ประชาชนห่างไกลยาเสพติด	- ทุกหมู่บ้าน	๕๐,๐๐๐	๕๐,๐๐๐	๕๐,๐๐๐	๕๐,๐๐๐	๕๐,๐๐๐	ร้อยละ ๘๐	เด็ก เยาวชน ประชาชน ห่างไกลยาเสพติด	กองการศึกษา
๑๖	จัดซื้ออุปกรณ์กีฬา หมู่บ้าน โรงเรียน	เพื่อส่งเสริมให้เด็ก เยาวชน ประชาชนได้ออกกำลังกาย	- ทุกหมู่บ้าน โรงเรียน	๑๐๐,๐๐๐	๑๐๐,๐๐๐	๑๐๐,๐๐๐	๑๐๐,๐๐๐	๑๐๐,๐๐๐	ร้อยละ ๘๐	เด็ก เยาวชน ประชาชน ได้ออกกำลังกาย	กองการศึกษา
๑๗	โครงการส่งนักกีฬาเข้าร่วมแข่งขัน กีฬาฟุตบอลประเพณีจังหวัดบุรีรัมย์	เพื่อให้เด็กและเยาวชนได้ แสดงออกถึงความสามารถด้าน กีฬาในระดับที่สูงขึ้น	- ส่งนักกีฬาเข้าร่วมการแข่งขัน	๑๐,๐๐๐	๑๐,๐๐๐	๑๐,๐๐๐	๑๐,๐๐๐	๑๐,๐๐๐	ร้อยละ ๖๐	เด็กและเยาวชนได้ แสดงความสามารถด้าน กีฬา	กองการศึกษา
๑๘	โครงการส่งนักกีฬาเข้าร่วมแข่งขันกีฬานานาชาติต้านยาเสพติด	เพื่อให้เด็กและเยาวชนได้ แสดงออกถึงความสามารถด้าน กีฬา	- ส่งนักกีฬาเข้าร่วมการแข่งขันกีฬา - กรีฑา ทุกประเภท	๕๐,๐๐๐	๕๐,๐๐๐	๕๐,๐๐๐	๕๐,๐๐๐	๕๐,๐๐๐	ร้อยละ ๘๐	เด็กและเยาวชนได้ แสดงความสามารถด้าน กีฬา	กองการศึกษา
๑๙	โครงการส่งนักกีฬาเข้าร่วมแข่งขันกีฬาฟุตบอลนานาชาติ	เพื่อให้เด็กและเยาวชนได้ แสดงออกถึงความสามารถด้าน กีฬา	- ส่งนักกีฬาเข้าร่วมการแข่งขัน	๒๐,๐๐๐	๒๐,๐๐๐	๒๐,๐๐๐	๒๐,๐๐๐	๒๐,๐๐๐	ร้อยละ ๖๐	เด็กและเยาวชนได้ แสดงความสามารถด้าน กีฬา	กองการศึกษา

๒๐	จัดซื้อเวทีมวย	เพื่อส่งเสริมการออกกำลังกาย และ ศิลปะแม่ไม้มวยไทย	- เวทีมวยตามแบบมาตรฐาน	-	-	-	๒๐๐,๐๐๐	-	ร้อยละ ๒๐	เด็ก เยาวชน ประชาชน ได้ออกกำลังกาย	กองการศึกษา
----	----------------	---------------------------------------------------	------------------------	---	---	---	---------	---	-----------	------------------------------------	-------------

-๖๔-

แบบ ผ.๐๒

ที่	โครงการ	วัตถุประสงค์	เป้าหมาย (ผลผลิตของโครงการ)	งบประมาณ					ตัวชี้วัด (KPI)	ผลลัพธ์ที่คาดว่าจะได้รับ	หน่วยงานรับผิดชอบหลัก
				๒๕๖๑ (บาท)	๒๕๖๒ (บาท)	๒๕๖๓ (บาท)	๒๕๖๔ (บาท)	๒๕๖๕ (บาท)			
๒๑	สนับสนุนโครงการแข่งขันกีฬาฟุตบอลประเพณีจังหวัดบุรีรัมย์	เพื่อให้เด็กและเยาวชนได้แสดงออกถึงความสามารถด้านกีฬาในระดับที่สูงขึ้น	- อุดหนุนงบประมาณแก่หน่วยดำเนินการ	๑๐,๐๐๐	๑๐,๐๐๐	๑๐,๐๐๐	๑๐,๐๐๐	๑๐,๐๐๐	ร้อยละ ๖๐	เด็กและเยาวชนได้แสดงความสามารถด้านกีฬา	กองการศึกษา
๒๒	โครงการแข่งขันกีฬาขานีเกมส์ด้านยาเสพติด	เพื่อให้เด็กและเยาวชนได้แสดงออกถึงความสามารถด้านกีฬา	- อุดหนุนงบประมาณแก่ที่ทำการปกครองอำเภอขานี	๒๕,๐๐๐	๒๕,๐๐๐	๒๕,๐๐๐	๒๕,๐๐๐	๒๕,๐๐๐	ร้อยละ ๘๐	เด็กและเยาวชนได้แสดงความสามารถด้านกีฬา	กองการศึกษา
๒๓	สนับสนุนโครงการแข่งขันกีฬาฟุตบอลขานีคัพ	เพื่อให้เด็กและเยาวชนได้แสดงออกถึงความสามารถด้านกีฬา	- อุดหนุนงบประมาณแก่หน่วยดำเนินการ	๒๐,๐๐๐	๒๐,๐๐๐	๒๐,๐๐๐	๒๐,๐๐๐	๒๐,๐๐๐	ร้อยละ ๖๐	เด็กและเยาวชนได้แสดงความสามารถด้านกีฬา	กองการศึกษา

ยุทธศาสตร์จังหวัดที่ ๒ ด้านสังคมและคุณภาพชีวิต

ยุทธศาสตร์การพัฒนาขององค์กรปกครองส่วนท้องถิ่นในเขตจังหวัดบุรีรัมย์ เมืองน่าอยู่และคุณภาพชีวิตที่ดี

๒. ยุทธศาสตร์ การพัฒนาสังคมและคุณภาพชีวิต

๒.๒ แผนงาน การศึกษา

ที่	โครงการ	วัตถุประสงค์	เป้าหมาย (ผลผลิตของโครงการ)	งบประมาณ					ตัวชี้วัด (KPI)	ผลลัพธ์ที่คาดว่าจะได้รับ	หน่วยงาน รับผิดชอบหลัก
				๒๕๖๑ (บาท)	๒๕๖๒ (บาท)	๒๕๖๓ (บาท)	๒๕๖๔ (บาท)	๒๕๖๕ (บาท)			
๑	โครงการจัดซื้ออาหารเสริม(นม) สำหรับเด็กนักเรียน	เพื่อให้เด็กนักเรียนมีสุขภาพร่างกายที่แข็งแรง สมบูรณ์	- โรงเรียน จำนวน ๔ แห่ง	๑,๓๓๐,๐๐๐	๑,๓๓๐,๐๐๐	๑,๓๓๐,๐๐๐	๑,๓๓๐,๐๐๐	๑,๓๓๐,๐๐๐	ร้อยละ ๑๐๐	เด็กนักเรียนมีสุขภาพร่างกายที่แข็งแรง	กองการศึกษา
๒	โครงการอาหารกลางวันสำหรับเด็กนักเรียน	เพื่อให้เด็กนักเรียนได้รับอาหารกลางวันทั่วถึง	- โรงเรียน จำนวน ๔ แห่ง	๒,๗๖๐,๐๐๐	๒,๗๖๐,๐๐๐	๒,๗๖๐,๐๐๐	๒,๗๖๐,๐๐๐	๒,๗๖๐,๐๐๐	ร้อยละ ๑๐๐	เด็กนักเรียนได้รับอาหารกลางวันทั่วถึง	กองการศึกษา
๓	โครงการฝึกอบรมเตรียมความพร้อมเพื่อเข้าสู่ประชาคมอาเซียน	เพื่อให้มีความพร้อมเพื่อเข้าสู่ประชาคมอาเซียน	- ประชาชน จำนวน ๑๐๐ คน	๒๐,๐๐๐	๒๐,๐๐๐	๒๐,๐๐๐	๒๐,๐๐๐	๒๐,๐๐๐	ร้อยละ ๖๐	ประชาชนมีความพร้อมเพื่อเข้าสู่ประชาคมอาเซียน	กองการศึกษา

๔	โครงการจัดซื้ออาหารเสริม(นม) ศูนย์พัฒนาเด็กเล็ก	เพื่อให้เด็กนักเรียนมีสุขภาพร่างกายที่แข็งแรง สมบูรณ์	- ศูนย์พัฒนาเด็กเล็ก ๒ แห่ง	๓๑๘,๐๐๐	๓๑๘,๐๐๐	๓๑๘,๐๐๐	๓๑๘,๐๐๐	๓๑๘,๐๐๐	ร้อยละ ๑๐๐	เด็กนักเรียนมีสุขภาพร่างกายที่แข็งแรง สมบูรณ์	กองการศึกษา
๕	โครงการจัดซื้ออาหารกลางวัน ศูนย์พัฒนาเด็กเล็ก	เพื่อให้เด็กนักเรียนมีสุขภาพร่างกายที่แข็งแรง สมบูรณ์	- ศูนย์พัฒนาเด็กเล็ก ๒ แห่ง	๘๖๒,๐๐๐	๘๖๒,๐๐๐	๘๖๒,๐๐๐	๘๖๒,๐๐๐	๘๖๒,๐๐๐	ร้อยละ ๑๐๐	เด็กนักเรียนได้รับอาหารกลางวันทั่วถึง	กองการศึกษา
๖	จัดซื้อวัสดุครุภัณฑ์สื่อการเรียนการสอนศูนย์พัฒนาเด็กเล็ก	เพื่อพัฒนาการเรียนการสอน	- วัสดุครุภัณฑ์ศูนย์พัฒนาเด็กเล็ก ๒ แห่ง เช่น โต๊ะ เก้าอี้ ตู้ สื่อการเรียนการสอน ฯลฯ	๑๐๐,๐๐๐	๑๐๐,๐๐๐	๑๐๐,๐๐๐	๑๐๐,๐๐๐	๑๐๐,๐๐๐	ร้อยละ ๘๐	คุณภาพการเรียนการสอนได้รับการปรับปรุง	กองการศึกษา
๗	ก่อสร้างสนามเด็กเล่นภายในศูนย์พัฒนาเด็กเล็ก ม. ๑	เพื่อให้เด็กนักเรียนมีที่สำหรับเล่นนอกเวลาเรียน	- ศูนย์พัฒนาเด็กเล็ก บ้านโคกเพชร ม. ๑	๑๐๐,๐๐๐	-	-	-	-	ร้อยละ ๑๐๐	เด็กนักเรียนมีที่สำหรับเล่นนอกเวลาเรียน	กองการศึกษา
๘	ก่อสร้างถังเก็บน้ำ คสล. ศูนย์พัฒนาเด็กเล็ก ม. ๑	เพื่อให้เด็กนักเรียนมีน้ำสำหรับอุปโภคบริโภค	- ศูนย์พัฒนาเด็กเล็ก บ้านโคกเพชร ม. ๑	๒๐๐,๐๐๐	-	-	-	-	ร้อยละ ๑๐๐	เด็กนักเรียนมีน้ำสำหรับอุปโภคบริโภค	กองการศึกษา
๙	โครงการจัดงานสัปดาห์วิชาการ ศูนย์พัฒนาเด็กเล็ก	เพื่อพัฒนาการเรียนการสอน	- ศูนย์พัฒนาเด็กเล็ก ๒ แห่ง	๒๐,๐๐๐	๒๐,๐๐๐	๒๐,๐๐๐	๒๐,๐๐๐	๒๐,๐๐๐	ร้อยละ ๘๐	คุณภาพการเรียนการสอนได้รับการปรับปรุง	กองการศึกษา

-๖๖-

แบบ ผ.๐๒

ที่	โครงการ	วัตถุประสงค์	เป้าหมาย (ผลผลิตของโครงการ)	งบประมาณ					ตัวชี้วัด (KPI)	ผลลัพธ์ที่คาดว่าจะได้รับ	หน่วยงานรับผิดชอบหลัก
				๒๕๖๑ (บาท)	๒๕๖๒ (บาท)	๒๕๖๓ (บาท)	๒๕๖๔ (บาท)	๒๕๖๕ (บาท)			
๑๐	โครงการประชุมผู้ปกครองศูนย์พัฒนาเด็กเล็ก	เพื่อสร้างความเข้าใจให้กับผู้ปกครอง	- ศูนย์พัฒนาเด็กเล็ก ๒ แห่ง	๕,๐๐๐	๕,๐๐๐	๕,๐๐๐	๕,๐๐๐	๕,๐๐๐	ร้อยละ ๘๐	ผู้ปกครองเข้าใจการดำเนินการเรียนการสอน	กองการศึกษา
๑๑	โครงการส่งเสริมสุขภาพและอนามัยเด็กปฐมวัย	เพื่อส่งเสริมให้เด็กเล็กมีสุขภาพร่างกายที่แข็งแรง	- ศูนย์พัฒนาเด็กเล็ก ๒ แห่ง	๒๕,๐๐๐	๒๕,๐๐๐	๒๕,๐๐๐	๒๕,๐๐๐	๒๕,๐๐๐	ร้อยละ ๘๐	เด็กเล็กมีสุขภาพร่างกายที่แข็งแรง	กองการศึกษา
๑๒	โครงการทัศนศึกษาแหล่งเรียนรู้ของเด็กในศูนย์พัฒนาเด็กเล็ก	เพื่อให้เด็กได้เรียนรู้เพิ่มเติมจากแหล่งเรียนรู้	- ศูนย์พัฒนาเด็กเล็ก ๒ แห่ง	๓๐,๐๐๐	๓๐,๐๐๐	๓๐,๐๐๐	๓๐,๐๐๐	๓๐,๐๐๐	ร้อยละ ๘๐	เด็กได้เรียนรู้ประสบการณ์จากสถานที่จริง	กองการศึกษา

๑๓	โครงการปรับปรุงภูมิทัศน์ศูนย์พัฒนาเด็กเล็ก	เพื่อให้มีภูมิทัศน์ที่เหมาะสม	- ศูนย์พัฒนาเด็กเล็ก ๒ แห่ง	๕๐,๐๐๐	๕๐,๐๐๐	๕๐,๐๐๐	๕๐,๐๐๐	๕๐,๐๐๐	ร้อยละ ๘๐	เด็กได้เรียนรู้ประสบการณ์จากสถานที่จริง	กองการศึกษา
๑๔	โครงการสนับสนุนค่าใช้จ่ายการบริหารสถานศึกษา	เพื่อสนับสนุนค่าใช้จ่าย การบริหารสถานศึกษาผู้เรียนที่มีอายุ ๓-๕ ปี จำนวน ๑๐๐ คน -ค่าหนังสือเรียน ศพด. คนละ ๒๐๐ บาท/ปี -ค่าอุปกรณ์การเรียน ศพด. คนละ ๒๐๐ บาท/ปี -ค่าเครื่องแบบนักเรียน ศพด. คนละ ๓๐๐ บาท/ปี -ค่าจัดกิจกรรมพัฒนาให้แก่ผู้เรียน คนละ ๔๓๐ บาท/ปี	- ศูนย์พัฒนาเด็กเล็ก ๒ แห่ง	๑๑๓,๐๐๐	๑๑๓,๐๐๐	๑๑๓,๐๐๐	๑๑๓,๐๐๐	๑๑๓,๐๐๐	ร้อยละ ๑๐๐	เด็กปฐมวัยได้รับการส่งเสริมพัฒนาการการเรียนรู้ให้มีความพร้อมทางด้านร่างกาย อารมณ์-จิตใจ สังคมและสติปัญญา	กองการศึกษา

ยุทธศาสตร์จังหวัดที่ ๒ ด้านสังคมและคุณภาพชีวิต

ยุทธศาสตร์การพัฒนาขององค์กรปกครองส่วนท้องถิ่นในเขตจังหวัดบุรีรัมย์ เมืองน่าอยู่และคุณภาพชีวิตที่ดี

๒. ยุทธศาสตร์ การพัฒนาสังคมและคุณภาพชีวิต

๒.๓ แผนงาน สาธารณสุข

ที่	โครงการ	วัตถุประสงค์	เป้าหมาย (ผลผลิตของโครงการ)	งบประมาณ					ตัวชี้วัด (KPI)	ผลลัพธ์ที่คาดว่าจะได้รับ	หน่วยงานรับผิดชอบหลัก
				๒๕๖๑ (บาท)	๒๕๖๒ (บาท)	๒๕๖๓ (บาท)	๒๕๖๔ (บาท)	๒๕๖๕ (บาท)			
๑	ส่งเสริมและสนับสนุนศูนย์สาธารณสุขมูลฐาน	เพื่อส่งเสริมประชาชนในการเสริมสร้างสุขภาพ	- ส่งเสริมและสนับสนุนศูนย์สาธารณสุขมูลฐาน	๑๓๐,๐๐๐	๑๓๐,๐๐๐	๑๓๐,๐๐๐	๑๓๐,๐๐๐	๑๓๐,๐๐๐	ร้อยละ ๖๐	ประชาชนมีสุขภาพอนามัยที่สมบูรณ์	สำนักปลัด
๒	โครงการป้องกันและควบคุมโรคไข้หวัดใหญ่ สายพันธุ์ใหม่	เพื่อป้องกันและควบคุมการแพร่ระบาดของโรคหวัดใหญ่สายพันธุ์ใหม่	- จัดกิจกรรมในการรณรงค์การระวังป้องกันโรคหวัดใหญ่สายพันธุ์ใหม่	๒๐,๐๐๐	๒๐,๐๐๐	๒๐,๐๐๐	๒๐,๐๐๐	๒๐,๐๐๐	ร้อยละ ๑๐๐	โรคหวัดใหญ่สายพันธุ์ใหม่ไม่เกิดขึ้นในตำบล	สำนักปลัด

๓	โครงการป้องกันและควบคุมโรคไข้เลือดออก	เพื่อป้องกันและควบคุมการแพร่ระบาดของโรคไข้เลือดออก	- จัดกิจกรรมในการรณรงค์การระวังป้องกันโรคไข้เลือดออก	๑๐๐,๐๐๐	๑๐๐,๐๐๐	๑๐๐,๐๐๐	๑๐๐,๐๐๐	๑๐๐,๐๐๐	ร้อยละ ๘๐	การแพร่ระบาดของโรคไข้เลือดออกลดลง	สำนักปลัด
๔	โครงการสัตว์ปลอดโรค คนปลอดภัยจากโรคพิษสุนัขบ้า ตามพระปณิธาน สมเด็จพระเจ้าน้องนางเธอ เจ้าฟ้าจุฬาภรณวลัยลักษณ์ อัครราชกุมารี กรมพระศรีสวางควัฒน วรขัตติยราชนารี	เพื่อป้องกันและควบคุมการแพร่ระบาดของโรคพิษสุนัขบ้า	- จัดกิจกรรมในการรณรงค์การป้องกันโรคพิษสุนัขบ้า - ฉีดวัคซีนป้องกันโรคพิษสุนัขบ้าให้กับสุนัข แมว และสัตว์เลี้ยงลูกด้วยนม	๖๐,๐๐๐	๖๐,๐๐๐	๖๐,๐๐๐	๖๐,๐๐๐	๖๐,๐๐๐	ร้อยละ ๑๐๐	ไม่มีการแพร่ระบาดของโรคพิษสุนัขบ้า	สำนักปลัด
๕	โครงการรณรงค์การระวังและป้องกันโรคฉี่หนู	เพื่อป้องกันและควบคุมการแพร่ระบาดของโรคฉี่หนู	- จัดกิจกรรมอบรมเยาวชนเพื่อเฝ้าระวังโรคฉี่หนู	๒๐,๐๐๐	๒๐,๐๐๐	๒๐,๐๐๐	๒๐,๐๐๐	๒๐,๐๐๐	ร้อยละ ๑๐๐	การแพร่ระบาดของโรคมีหนูลดลง	สำนักปลัด
๖	โครงการป้องกันโรคติดต่อทางเดินหายใจ	เพื่อให้ประชาชนมีความรู้ในการเฝ้าระวังโรคติดต่อทางเดินหายใจและวิธีการป้องกันโรคติดต่อ	- จัดกิจกรรมและประชาสัมพันธ์เกี่ยวกับโรคติดต่อทางเดินหายใจ	๒๐,๐๐๐	๒๐,๐๐๐	๒๐,๐๐๐	๒๐,๐๐๐	๒๐,๐๐๐	ร้อยละ ๑๐๐	ไม่มีการระบาดของโรคติดต่อทางเดินหายใจ	สำนักปลัด

ที่	โครงการ	วัตถุประสงค์	เป้าหมาย (ผลผลิตของโครงการ)	งบประมาณ					ตัวชี้วัด (KPI)	ผลลัพธ์ที่คาดว่าจะได้รับ	หน่วยงาน รับผิดชอบหลัก
				๒๕๖๑ (บาท)	๒๕๖๒ (บาท)	๒๕๖๓ (บาท)	๒๕๖๔ (บาท)	๒๕๖๕ (บาท)			
๗	โครงการรณรงค์การระวังและป้องกันโรคเอดส์และช่วยเหลือผู้ติดเชื้อเอดส์	เพื่อให้ประชาชนมีความรู้ความเข้าใจเกี่ยวกับการระวังป้องกันโรคเอดส์	- จัดทำแผนพับประชาสัมพันธ์เกี่ยวกับโรคเอดส์และช่วยเหลือผู้ติดเชื้อเอดส์	๒๐,๐๐๐	๒๐,๐๐๐	๒๐,๐๐๐	๒๐,๐๐๐	๒๐,๐๐๐	ร้อยละ ๖๐	ประชาชนมีความรู้ความเข้าใจเกี่ยวกับการระวังป้องกันโรคเอดส์	สำนักปลัด

๘	โครงการรณรงค์ตอน ทำหมันสุนัขและแมว	เพื่อลดประชากรสัตว์ที่เป็นพาหะของโรคสัตว์ติดคน	- เพื่อป้องกันโรคพิษสุนัขบ้า	๔๐,๐๐๐	๔๐,๐๐๐	๔๐,๐๐๐	๔๐,๐๐๐	๔๐,๐๐๐	ร้อยละ ๑๐๐	ไม่มีผู้ป่วยโรคพิษสุนัขบ้า	สำนักปลัด
๙	โครงการเพิ่มประสิทธิภาพการฉีดวัคซีนป้องกันโรคระบาดในโค กระบือ	เพื่อป้องกันการระบาดของโรคสัตว์ติดคน	- ชองบังคับสัตว์ตามแบบมาตรฐานราชการ - ค่าตอบแทนอาสาปศุสัตว์	๑๖๕,๐๐๐	-	-	-	-	ร้อยละ ๑๐	ลดการระบาดของโรคสัตว์ติดคน	สำนักปลัด
๑๐	ก่อสร้างโรงฆ่าสัตว์ตามแบบมาตรฐานราชการ	เพื่อความสะอาด เรียบร้อย	โรงฆ่าสัตว์ตามแบบมาตรฐานราชการ	-	-	-	๑,๕๐๐,๐๐๐	-	ร้อยละ ๘๐	มีความสะอาดเรียบร้อยในตำบล	สำนักปลัด
๑๑	เงินสมทบกองทุนหลักประกันสุขภาพ อบต.ซ่อมผกา	เพื่อให้การดำเนินการเป็นไปอย่างมีประสิทธิภาพ	- กองทุนหลักประกันสุขภาพ อบต.ซ่อมผกา	๑๒๐,๐๐๐	๑๒๐,๐๐๐	๑๒๐,๐๐๐	๑๒๐,๐๐๐	๑๒๐,๐๐๐	ร้อยละ ๑๐๐	การดำเนินการเป็นไปอย่างมีประสิทธิภาพ	สำนักปลัด
๑๒	โครงการสนับสนุนหมู่บ้านด้านสาธารณสุขและสิ่งแวดล้อม	เพื่อส่งเสริมให้หมู่บ้านได้ตระหนักถึงความสำคัญในด้านสาธารณสุขและสิ่งแวดล้อม	- หมู่บ้านมีการจัดกิจกรรมและดำเนินการส่งเสริมสาธารณสุขและสิ่งแวดล้อม	๒๐,๐๐๐	๒๐,๐๐๐	๒๐,๐๐๐	๒๐,๐๐๐	๒๐,๐๐๐	ร้อยละ ๒๐	ประชาชนตระหนักถึงความสำคัญในด้านสิ่งแวดล้อม	สำนักปลัด
๑๓	ปรับปรุงภูมิทัศน์บริเวณรอบหนองไข่น้ำ ม.๑	เพื่อเป็นสถานที่พักผ่อนหย่อนใจและออกกำลังกาย	- บริเวณรอบหนองไข่น้ำ	-	-	-	๒๐๐,๐๐๐	-	ร้อยละ ๕	ประชาชนมีสถานที่สำหรับพักผ่อนหย่อนใจและออกกำลังกาย	กองช่าง
๑๔	ก่อสร้างสถานที่ออกกำลังกายและพักผ่อนหย่อนใจ ม.๒	เพื่อให้ประชาชนมีสุขภาพร่างกายที่แข็งแรง	- จัดทำสวนหย่อม พร้อมอุปกรณ์ในการออกกำลังกาย	-	-	-	๒๐๐,๐๐๐	-	ร้อยละ ๕	ประชาชนมีสุขภาพร่างกายที่แข็งแรง	กองช่าง
๑๕	อบรมให้ความรู้แก่ผู้ประกอบการด้านอาหาร	เพื่อสร้างจิตสำนึกในการบริการและคำนึงถึงความปลอดภัยของผู้บริโภค	- ผู้ประกอบการ จำนวน ๕๐ คน	๑๐,๐๐๐	๑๐,๐๐๐	๑๐,๐๐๐	๑๐,๐๐๐	๑๐,๐๐๐	ร้อยละ ๖๐	ประชาชนมีสุขภาพอนามัยที่ดี	กองสวัสดิการฯ

ที่	โครงการ	วัตถุประสงค์	เป้าหมาย (ผลผลิตของโครงการ)	งบประมาณ					ตัวชี้วัด (KPI)	ผลลัพธ์ที่คาดว่าจะได้รับ	หน่วยงานรับผิดชอบหลัก
				๒๕๖๑ (บาท)	๒๕๖๒ (บาท)	๒๕๖๓ (บาท)	๒๕๖๔ (บาท)	๒๕๖๕ (บาท)			
๑๖	โครงการอบรมเรื่องยาเสพติด	เพื่อขยายยาเสพติดให้หมดสิ้น	- ทุกหมู่บ้าน/โรงเรียน	๓๐,๐๐๐	๓๐,๐๐๐	๓๐,๐๐๐	๓๐,๐๐๐	๓๐,๐๐๐	ร้อยละ	ปัญหายาเสพติดลดลง	สำนักปลัด

	และตรวจหาสารเสพติด								๖๐		
๑๗	โครงการฝึกอบรมผู้ประสานพลังแผ่นดิน ๒๕ ตำบลประด	เพื่อป้องกันและแก้ไขปัญหายาเสพติด	- ทุกหมู่บ้าน	๒๐,๐๐๐	๒๐,๐๐๐	๒๐,๐๐๐	๒๐,๐๐๐	๒๐,๐๐๐	ร้อยละ ๖๐	ปัญหาเสพยาเสพติดลดลง	สำนักปลัด
๑๘	โครงการตั้งด่านตรวจและเฝ้าระวังปัญหายาเสพติดในพื้นที่	เพื่อป้องกันและแก้ไขปัญหายาเสพติด	- พื้นที่ตำบลช่อผกา	๓๐,๐๐๐	๓๐,๐๐๐	๓๐,๐๐๐	๓๐,๐๐๐	๓๐,๐๐๐	ร้อยละ ๖๐	ปัญหาเสพยาเสพติดลดลง	สำนักปลัด
๑๙	โครงการบำบัดฟื้นฟูผู้เสพยาเสพติด	เพื่อป้องกันและแก้ไขปัญหายาเสพติด	- พื้นที่ตำบลช่อผกา	๕๐,๐๐๐	๕๐,๐๐๐	๕๐,๐๐๐	๕๐,๐๐๐	๕๐,๐๐๐	ร้อยละ ๖๐	ปัญหาเสพยาเสพติดลดลง	สำนักปลัด
๒๐	โครงการฝึกอบรมส่งเสริมอาชีพให้กับผู้ผ่านการบำบัดฟื้นฟูผู้เสพยาเสพติด	เพื่อป้องกันและแก้ไขปัญหายาเสพติด	- พื้นที่ตำบลช่อผกา	๕๐,๐๐๐	๕๐,๐๐๐	๕๐,๐๐๐	๕๐,๐๐๐	๕๐,๐๐๐	ร้อยละ ๖๐	ปัญหาเสพยาเสพติดลดลง	สำนักปลัด
๒๑	โครงการควบคุมโรคขาดสารไอโอดีน ของ สมเด็จพระกนิษฐาธิราชเจ้า กรมสมเด็จพระเทพรัตนราชสุดาฯ สยามบรมราชกุมารี	เพื่อป้องกันควบคุมโรคขาดสารไอโอดีน	- ประชาชนตำบลช่อผกา	-	๒๐,๐๐๐	๒๐,๐๐๐	๒๐,๐๐๐	๒๐,๐๐๐	ร้อยละ ๘๐	ประชาชนไม่เป็นโรคขาดสารไอโอดีน	สำนักปลัด
๒๒	โครงการพระราชดำริด้านสาธารณสุข	เพื่อให้ประชาชนมีสุขภาพร่างกายที่สมบูรณ์ แข็งแรง	ทุกหมู่บ้าน	๒๖๐,๐๐๐	๒๖๐,๐๐๐	๒๖๐,๐๐๐	๒๖๐,๐๐๐	๒๖๐,๐๐๐	ร้อยละ ๖๐	ประชาชนมีสุขภาพร่างกายที่สมบูรณ์ แข็งแรง	สำนักปลัด

๒. ยุทธศาสตร์ การพัฒนาสังคมและคุณภาพชีวิต

๒.๔ แผนงาน สังคมสงเคราะห์

ที่	โครงการ	วัตถุประสงค์	เป้าหมาย (ผลผลิตของโครงการ)	งบประมาณ					ตัวชี้วัด (KPI)	ผลลัพธ์ที่คาดว่าจะได้รับ	หน่วยงาน รับผิดชอบหลัก
				๒๕๖๑ (บาท)	๒๕๖๒ (บาท)	๒๕๖๓ (บาท)	๒๕๖๔ (บาท)	๒๕๖๕ (บาท)			
๑	โครงการเสริมสร้างครอบครัว อบอุ่นเข้มแข็ง	เพื่อสร้างความรักความเข้าใจ และความสัมพันธ์อันดีใน ครอบครัว	- สมาชิกครอบครัว ประกอบด้วย พ่อ แม่ ลูก	๒๐,๐๐๐	๒๐,๐๐๐	๒๐,๐๐๐	๒๐,๐๐๐	๒๐,๐๐๐	ร้อยละ ๑๐	ครอบครัวความรัก ความ เข้าใจ ความสัมพันธ์ที่ดี	กอง สวัสดิการฯ
๒	โครงการป้องกันและแก้ไขปัญหา ความรุนแรงต่อเด็ก และสตรี	เพื่อส่งเสริมให้ประชาชนมีส่วน ร่วมในการป้องกันแก้ไขปัญหา	- ประชาชนทั่วไป	๒๐,๐๐๐	๒๐,๐๐๐	๒๐,๐๐๐	๒๐,๐๐๐	๒๐,๐๐๐	ร้อยละ ๑๐	ประชาชนมีส่วนร่วมใน การป้องกันแก้ไขปัญหา	กอง สวัสดิการฯ
๓	โครงการป้องกันและแก้ไขปัญหา การตั้งครรภ์ก่อนวัยอันควร	เพื่อสร้างภูมิคุ้มกันแก่เด็กและ เยาวชน	- เด็ก เยาวชน นักเรียน นักศึกษา เยาวชน	๒๐,๐๐๐	๒๐,๐๐๐	๒๐,๐๐๐	๒๐,๐๐๐	๒๐,๐๐๐	ร้อยละ ๖๐	เด็กและเยาวชนมีความรู้ เรื่องเพศศึกษา	กอง สวัสดิการฯ
๔	โครงการสงเคราะห์เบี้ยยังชีพ ผู้สูงอายุ ผู้พิการ	เพื่อให้ผู้สูงอายุ ผู้พิการ มี คุณภาพชีวิตที่ดีขึ้น	- ทุกหมู่บ้าน	๑๐,๐๐๐,๐๐๐	๑๐,๐๐๐,๐๐๐	๑๐,๐๐๐,๐๐๐	๑๐,๐๐๐,๐๐๐	๑๐,๐๐๐,๐๐๐	ร้อยละ ๑๐๐	ผู้สูงอายุ ผู้พิการ มี คุณภาพชีวิตที่ดีขึ้น	กอง สวัสดิการฯ
๕	โครงการสงเคราะห์เบี้ยยังชีพ ผู้ป่วยเอดส์	เพื่อให้ ผู้ป่วยเอดส์มีคุณภาพ ชีวิตที่ดีขึ้น	- ทุกหมู่บ้าน	๙๐,๐๐๐	๙๐,๐๐๐	๙๐,๐๐๐	๙๐,๐๐๐	๙๐,๐๐๐	ร้อยละ ๑๐๐	ผู้ป่วยเอดส์มีคุณภาพชีวิต ที่ดีขึ้น	กอง สวัสดิการฯ
๖	โครงการให้ความช่วยเหลือ ผู้ด้อยโอกาสในสังคม	เพื่อให้ผู้ด้อยโอกาสได้รับการ ช่วยเหลือ	- ผู้ด้อยโอกาสได้รับการช่วยเหลือด้าน ต่างๆ ตามระเบียบราชการ	๒๐,๐๐๐	๒๐,๐๐๐	๒๐,๐๐๐	๒๐,๐๐๐	๒๐,๐๐๐	ร้อยละ ๑๐	ผู้ด้อยโอกาสได้รับการ ช่วยเหลือ	กอง สวัสดิการฯ
๗	โครงการส่งเสริมคุณภาพชีวิตผู้ พิการ	เพื่อให้ผู้พิการมีคุณภาพชีวิตที่ ดีขึ้น	- ทุกหมู่บ้าน	๑๐๐,๐๐๐	๑๐๐,๐๐๐	๑๐๐,๐๐๐	๑๐๐,๐๐๐	๑๐๐,๐๐๐	ร้อยละ ๑๐	ผู้พิการมีคุณภาพชีวิตที่ดี ขึ้น	กองสวัสดิการฯ
๘	โครงการฝึกอบรมแกนนำผู้ดูแล คนพิการและผู้สูงอายุ	เพื่อให้ผู้พิการและผู้สูงอายุมี คุณภาพชีวิตที่ดีขึ้น	- จำนวน ๑ รุ่น ๕๐ คน	๑๕,๐๐๐	๑๕,๐๐๐	๑๕,๐๐๐	๑๕,๐๐๐	๑๕,๐๐๐	ร้อยละ ๖๐	ผู้พิการมีคุณภาพชีวิตที่ดี ขึ้น	กอง สวัสดิการฯ

ที่	โครงการ	วัตถุประสงค์	เป้าหมาย (ผลผลิตของโครงการ)	งบประมาณ					ตัวชี้วัด (KPI)	ผลลัพธ์ที่คาดว่าจะได้รับ	หน่วยงาน รับผิดชอบหลัก
				๒๕๖๑ (บาท)	๒๕๖๒ (บาท)	๒๕๖๓ (บาท)	๒๕๖๔ (บาท)	๒๕๖๕ (บาท)			
๙	สมทบกองทุนสวัสดิการชุมชนตำบลช่อผกา	เพื่อให้สมาชิกกองทุนมีคุณภาพชีวิตที่ดีขึ้น	- กองทุนสวัสดิการชุมชนตำบลช่อผกา	๑๐๐,๐๐๐	๑๐๐,๐๐๐	๑๐๐,๐๐๐	๑๐๐,๐๐๐	๑๐๐,๐๐๐	ร้อยละ ๑๐	สมาชิกกองทุนมีคุณภาพชีวิตที่ดีขึ้น	กองสวัสดิการฯ
๑๐	โครงการบ้านท้อถิ่นประชารัฐร่วมใจเทิดไท้องค์ราชัน ราชนิ	เพื่อให้ผู้ยากไร้ ผู้ด้อยโอกาสได้รับการช่วยเหลือ	- ก่อสร้าง ซ่อมแซมบ้านให้กับผู้ยากไร้ ผู้ด้อยโอกาส	๑๐๐,๐๐๐	๑๐๐,๐๐๐	๑๐๐,๐๐๐	๑๐๐,๐๐๐	๑๐๐,๐๐๐	ร้อยละ ๑๐	ผู้ยากไร้ ผู้ด้อยโอกาสได้รับการช่วยเหลือ	กองสวัสดิการฯ
๑๑	โครงการจัดหารายได้เพื่อจัดกิจกรรมสาธารณกุศลและให้ความช่วยเหลือประชาชนตามภารกิจของเหล่ากาชาดจังหวัดบุรีรัมย์	เพื่อให้การดำเนินงานของเหล่ากาชาดจังหวัดบุรีรัมย์เป็นไปอย่างมีประสิทธิภาพ	- อุดหนุนงบประมาณให้กับสำนักงานเหล่ากาชาดจังหวัดบุรีรัมย์	๑๐,๐๐๐	๑๐,๐๐๐	๑๐,๐๐๐	๑๐,๐๐๐	๑๐,๐๐๐	ร้อยละ ๖๐	การดำเนินงานเป็นไปอย่างมีประสิทธิภาพ	สำนักปลัด
๑๒	โครงการศูนย์ปฏิบัติการร่วมในการช่วยเหลือประชาชนขององค์กรปกครองส่วนท้องถิ่น	เพื่อเป็นศูนย์กลางในการช่วยเหลือประชาชนและประสานหน่วยงานที่เกี่ยวข้อง	- อุดหนุนงบประมาณให้กับศูนย์ช่วยเหลือประชาชนขององค์กรปกครองส่วนท้องถิ่น	-	๒๐,๐๐๐	๒๐,๐๐๐	๒๐,๐๐๐	๒๐,๐๐๐	ร้อยละ ๖๐	การดำเนินงานเป็นไปอย่างมีประสิทธิภาพ	สำนักปลัด

ยุทธศาสตร์จังหวัดที่ ๒ ด้านสังคมและคุณภาพชีวิต

ยุทธศาสตร์การพัฒนาขององค์กรปกครองส่วนท้องถิ่นในเขตจังหวัดบุรีรัมย์ เมืองน่าอยู่และคุณภาพชีวิตที่ดี

๒. ยุทธศาสตร์ การพัฒนาสังคมและคุณภาพชีวิต

๒.๕ แผนงาน สร้างความเข้มแข็งของชุมชน

ที่	โครงการ	วัตถุประสงค์	เป้าหมาย (ผลผลิตของโครงการ)	งบประมาณ					ตัวชี้วัด (KPI)	ผลลัพธ์ที่คาดว่าจะได้รับ	หน่วยงาน รับผิดชอบหลัก
				๒๕๖๑ (บาท)	๒๕๖๒ (บาท)	๒๕๖๓ (บาท)	๒๕๖๔ (บาท)	๒๕๖๕ (บาท)			
๑	โครงการอบรมกฎหมายเบื้องต้น และกฎหมายเลือกตั้ง	เพื่อให้ประชาชนทราบถึงสิทธิ และหน้าที่เบื้องต้นตาม กฎหมาย	- ทุกหมู่บ้าน	๒๐,๐๐๐	๒๐,๐๐๐	๒๐,๐๐๐	๒๐,๐๐๐	๒๐,๐๐๐	ร้อยละ ๖๐	ประชาชนได้มีความรู้ เกี่ยวกับกฎหมายเบื้องต้น	สำนักปลัด
๒	โครงการอบรมให้ความรู้เกี่ยวกับหลัก ประชาธิปไตยและการมีส่วนร่วมของ ประชาชน	เพื่อให้ประชาชนมีความรู้ เกี่ยวกับหลักประชาธิปไตย และการมีส่วนร่วมของ ประชาชน	- ทุกหมู่บ้าน	๒๐,๐๐๐	๒๐,๐๐๐	๒๐,๐๐๐	๒๐,๐๐๐	๒๐,๐๐๐	ร้อยละ ๖๐	ประชาชนมีความรู้ เกี่ยวกับหลัก ประชาธิปไตยและการมี ส่วนร่วมของประชาชน	สำนักปลัด
๓	โครงการ อบต. สัญจรรับฟังความ คิดเห็นและบริการประชาชน	เพื่ออำนวยความสะดวกในการ ให้บริการประชาชน	- ทุกหมู่บ้าน	๔๐,๐๐๐	๔๐,๐๐๐	๔๐,๐๐๐	๔๐,๐๐๐	๔๐,๐๐๐	ร้อยละ ๒๐	ได้อำนวยความสะดวก รับรู้ถึงปัญหาความ ต้องการของประชาชน	สำนักปลัด
๔	สนับสนุนการจัดทำแผนชุมชน	เพื่อให้ทราบถึงปัญหาความ ต้องการของประชาชน	- ทุกหมู่บ้าน	๒๐,๐๐๐	๒๐,๐๐๐	๒๐,๐๐๐	๒๐,๐๐๐	๒๐,๐๐๐	ร้อยละ ๘๐	ได้ทราบถึงปัญหาความ ต้องการของประชาชน	สำนักปลัด
๕	โครงการประชุมคณะกรรมการ พัฒนา อบต.ซอผกา ร่วมกับ ประชาคมตำบลซอผกา	เพื่อให้การบริหารงานของ อบต. เป็นไปอย่างมี ประสิทธิภาพ	- คณะกรรมการพัฒนา อบต.ซอ ผกา ร่วมกับประชาคมตำบลซอ ผกา	๒๐,๐๐๐	๒๐,๐๐๐	๒๐,๐๐๐	๒๐,๐๐๐	๒๐,๐๐๐	ร้อยละ ๘๐	การบริหารงานของ อบต. เป็นไปอย่างมี ประสิทธิภาพ	สำนักปลัด

๖	โครงการฝึกอบรมส่งเสริมการพัฒนา อบต. แบบบูรณาการ	เพื่อให้การบริหารงานของ อบต. เป็นไปอย่างมีประสิทธิภาพ	- ส่วนราชการ กลุ่ม องค์กร ประชาชนในเขตตำบลช่อผกา	๒๐๐,๐๐๐	๒๐๐,๐๐๐	๒๐๐,๐๐๐	๒๐๐,๐๐๐	๒๐๐,๐๐๐	ร้อยละ ๒๐	การบริหารงานของ อบต. เป็นไปอย่างมีประสิทธิภาพ	สำนักปลัด
๗	โครงการส่งเสริมความเข้มแข็งของระบอบประชาธิปไตยอันมีพระมหากษัตริย์ทรงเป็นประมุข	เพื่อให้ประชาชนมีความรู้เกี่ยวกับหลักประชาธิปไตยและการมีส่วนร่วมของประชาชน	- อุดหนุนงบประมาณให้กับที่ทำการปกครองอำเภอช้างน้ำ	๑๐,๐๐๐	๑๐,๐๐๐	๑๐,๐๐๐	๑๐,๐๐๐	๑๐,๐๐๐	ร้อยละ ๘๐	ประชาชนมีความรู้เกี่ยวกับหลักประชาธิปไตย	สำนักปลัด

-๗๓-

แบบ ผ.๐๒

ยุทธศาสตร์จังหวัดที่ ๔ ด้านรักษาความมั่นคงและความสงบ

ยุทธศาสตร์การพัฒนาขององค์กรปกครองส่วนท้องถิ่นในเขตจังหวัดบุรีรัมย์ เมืองน่าอยู่และคุณภาพชีวิตที่ดี

๒. ยุทธศาสตร์ การพัฒนาสังคมและคุณภาพชีวิต

๒.๖ แผนงาน รักษาความสงบเรียบร้อยภายใน

ที่	โครงการ	วัตถุประสงค์	เป้าหมาย (ผลผลิตของโครงการ)	งบประมาณ					ตัวชี้วัด (KPI)	ผลลัพธ์ที่คาดว่าจะได้รับ	หน่วยงานรับผิดชอบหลัก
				๒๕๖๑ (บาท)	๒๕๖๒ (บาท)	๒๕๖๓ (บาท)	๒๕๖๔ (บาท)	๒๕๖๕ (บาท)			
๑	สนับสนุนโครงการซักซ้อมแผนป้องกันและบรรเทาสาธารณภัย	เพื่อเพิ่มขีดความสามารถในการป้องกันและบรรเทาสาธารณภัย	- ส่งบุคลากรเข้ารับการอบรม และสนับสนุนงบประมาณให้กับที่ทำการปกครองอำเภอช้างน้ำ	๑๐,๐๐๐	๑๐,๐๐๐	๑๐,๐๐๐	๑๐,๐๐๐	๑๐,๐๐๐	ร้อยละ ๖๐	ประชาชนมีความสามารถในการป้องกันและบรรเทาสาธารณภัย	สำนักปลัด
๒	โครงการสนับสนุนกิจกรรม อปพร.	เพื่อสนับสนุนกิจกรรม อปพร.ให้ มีประสิทธิภาพ	- กิจกรรมต่างๆของ อปพร. ได้รับการสนับสนุน	๒๐๐,๐๐๐	๑๕๐,๐๐๐	๑๕๐,๐๐๐	๑๕๐,๐๐๐	๑๕๐,๐๐๐	ร้อยละ ๖๐	การดำเนินงานของ อปพร.เป็นไปอย่างมีประสิทธิภาพ	สำนักปลัด
๓	โครงการป้องกันและให้ความช่วยเหลือผู้ประสบภัย	เพื่อเพิ่มขีดความสามารถในการป้องกันและบรรเทาสาธารณภัย	- ทุกหมู่บ้าน	๑๐๐,๐๐๐	๑๐๐,๐๐๐	๑๐๐,๐๐๐	๑๐๐,๐๐๐	๑๐๐,๐๐๐	ร้อยละ ๖๐	สามารถในการป้องกันและบรรเทาสาธารณภัยได้มากขึ้น	สำนักปลัด
๔	โครงการติดตั้งสัญญาณไฟจราจรแบบกะพริบโดยใช้พลังงานแสงอาทิตย์	เพื่อความปลอดภัยในการใช้รถใช้ถนน	- ติดตั้งสัญญาณไฟจราจรแบบกะพริบเตือนทางแยกชนิดหลอด LED จำนวน ๖ จุด	๑๐๐,๐๐๐	-	-	-	-	ร้อยละ ๘๐	ประชาชนมีความปลอดภัยในการใช้รถใช้ถนน	สำนักปลัด

๕	โครงการซบซีปลอดภัยช่วงเทศกาลสงกรานต์	เพื่อลดการเกิดอุบัติเหตุบนท้องถนน	- ช่วง ๗ วัน อันตรายนเทศกาลสงกรานต์	๔๐,๐๐๐	๔๐,๐๐๐	๔๐,๐๐๐	๔๐,๐๐๐	๔๐,๐๐๐	ร้อยละ ๖๐	การเกิดอุบัติเหตุลดลง	สำนักปลัด
๖	โครงการซบซีปลอดภัยช่วงเทศกาลปีใหม่	เพื่อลดการเกิดอุบัติเหตุบนท้องถนน	- ช่วง ๗ วัน อันตรายนเทศกาลปีใหม่	๔๐,๐๐๐	๔๐,๐๐๐	๔๐,๐๐๐	๔๐,๐๐๐	๔๐,๐๐๐	ร้อยละ ๖๐	การเกิดอุบัติเหตุลดลง	สำนักปลัด
๗	จัดซื้อครุภัณฑ์ดับเพลิง	เพื่อเพิ่มขีดความสามารถในการป้องกันและบรรเทาสาธารณภัย	- ครุภัณฑ์ดับเพลิง เช่น สายดับเพลิง หัวฉีดน้ำ ฯลฯ	๑๐๐,๐๐๐	-	-	-	-	ร้อยละ ๖๐	ขีดความสามารถในการป้องกันและบรรเทาสาธารณภัยมากขึ้น	สำนักปลัด

- ๗๔ -

แบบ ผ.๐๒

ที่	โครงการ	วัตถุประสงค์	เป้าหมาย (ผลผลิตของโครงการ)	งบประมาณ					ตัวชี้วัด (KPI)	ผลลัพธ์ที่คาดว่าจะได้รับ	หน่วยงาน รับผิดชอบหลัก
				๒๕๖๑ (บาท)	๒๕๖๒ (บาท)	๒๕๖๓ (บาท)	๒๕๖๔ (บาท)	๒๕๖๕ (บาท)			
๘	โครงการส่งเสริมชุมชนเข้มแข็งต้นแบบเอาชนะยาเสพติดอย่างยั่งยืน	เพื่อขจัดยาเสพติดให้หมดสิ้นจากพื้นที่	- อุดหนุนงบประมาณให้กับ สภ. ชำนิ	๔๐,๐๐๐	๔๐,๐๐๐	๔๐,๐๐๐	๔๐,๐๐๐	๔๐,๐๐๐	ร้อยละ ๖๐	ปัญหาเสพติดลดลง	สำนักปลัด
๙	โครงการสร้างภูมิคุ้มกันด้านความมั่นคง	เพื่อให้เกิดความสงบเรียบร้อยและความมั่นคง	- อุดหนุนงบประมาณให้กับที่ทำการปกครองอำเภอชำนิ	๒๐,๐๐๐	๒๐,๐๐๐	๒๐,๐๐๐	๒๐,๐๐๐	๒๐,๐๐๐	ร้อยละ ๖๐	เกิดความสงบเรียบร้อยและความมั่นคงมากขึ้น	สำนักปลัด
๑๐	โครงการบูรณาการป้องกันและแก้ไขปัญหายาเสพติดภายใต้ยุทธศาสตร์ป้องกันและปราบปรามยาเสพติด	เพื่อป้องกันและแก้ปัญหายาเสพติด	- อุดหนุนงบประมาณให้กับที่ทำการปกครองอำเภอชำนิ	๑๐,๐๐๐	๑๐,๐๐๐	๑๐,๐๐๐	๑๐,๐๐๐	๑๐,๐๐๐	ร้อยละ ๖๐	ปัญหาเสพติดลดลง	สำนักปลัด
๑๑	โครงการพัฒนาศักยภาพการบริหารจัดการหมู่บ้าน	เพื่อเพิ่มประสิทธิภาพในการปฏิบัติงานของคณะกรรมการ	- อุดหนุนงบประมาณให้กับที่ทำการปกครองอำเภอชำนิ	๑๐,๐๐๐	๑๐,๐๐๐	๑๐,๐๐๐	๑๐,๐๐๐	๑๐,๐๐๐	ร้อยละ ๒๐	ประสิทธิภาพในการปฏิบัติงานเพิ่มขึ้น	สำนักปลัด

๑	โครงการฝึกอบรมส่งเสริมการผลิตปุ๋ยหมัก ปุ๋ยอินทรีย์ ปุ๋ยชีวภาพ	เพื่อลดต้นทุนการผลิต เกษตรกรมีรายได้เพิ่มขึ้น	- จำนวน ๑ รุ่น รุ่นละ ๑๐๐ คน	๕๐,๐๐๐	๕๐,๐๐๐	๕๐,๐๐๐	๕๐,๐๐๐	๕๐,๐๐๐	ร้อยละ ๖๐	เกษตรกรได้ลดต้นทุนการผลิตทางการเกษตร	สำนักปลัด
๒	โครงการรณรงค์เฝ้าระวังโรคพืช	เพื่อให้ดินมีความสมบูรณ์มากขึ้น	- ทุกหมู่บ้าน หมู่บ้านละ ๑๐๐ ไร่	๕๐,๐๐๐	๕๐,๐๐๐	๕๐,๐๐๐	๕๐,๐๐๐	๕๐,๐๐๐	ร้อยละ ๘๐	เกษตรกรได้ลดต้นทุนการผลิตทางการเกษตร	สำนักปลัด
๓	โครงการส่งเสริมการผลิตข้าวหอมมะลิอินทรีย์แบบครบวงจร	เพื่อเกษตรกรมีรายได้เพิ่มขึ้น และมีเมล็ดพันธุ์ข้าวที่ดีไว้ใช้ในชุมชน	- ทุกหมู่บ้าน หมู่บ้านละ ๓๐ ครัวเรือน	๓๐,๐๐๐	๓๐,๐๐๐	๓๐,๐๐๐	๓๐,๐๐๐	๓๐,๐๐๐	ร้อยละ ๖๐	เกษตรกรได้ผลผลิตที่มีคุณภาพ	สำนักปลัด
๔	โครงการปลูกหญ้าแฝกเพื่อป้องกันการพังทลายของดิน	เพื่อป้องกันการพังทลายของหน้าดิน	- ปลูกหญ้าแฝกบริเวณคูคลองที่มีการขุดลอกทุกแห่งและพื้นที่การเกษตร	๘๐,๐๐๐	๘๐,๐๐๐	๘๐,๐๐๐	๘๐,๐๐๐	๘๐,๐๐๐	ร้อยละ ๖๐	ดินมีความชุ่มชื้นและอุดมสมบูรณ์	สำนักปลัด
๕	โครงการส่งเสริมการเลี้ยงไก่พื้นเมือง	เพื่อเพิ่มรายได้และลดการสูญเสียจากการเกิดโรคระบาดในสัตว์	- ทุกหมู่บ้าน หมู่บ้านละ ๕๐ ราย	๕๕,๐๐๐	๕๕,๐๐๐	๕๕,๐๐๐	๕๕,๐๐๐	๕๕,๐๐๐	ร้อยละ ๖๐	เกษตรกรมีรายได้เพิ่มขึ้น	สำนักปลัด
๖	โครงการฝึกอบรมส่งเสริมการเรียนรู้ตามหลักเศรษฐกิจพอเพียง (โครงการยุวเกษตร)	เพื่อส่งเสริมความรู้แนวคิดเศรษฐกิจพอเพียงให้แก่เด็กและเยาวชน	- เด็กและเยาวชนในเขต อบต. ขอ ผกาจำนวน ๑ รุ่น รุ่นละ ๑๐๐ คน	๑๐๐,๐๐๐	๑๐๐,๐๐๐	๑๐๐,๐๐๐	๑๐๐,๐๐๐	๑๐๐,๐๐๐	ร้อยละ ๒๐	เด็กและเยาวชนได้เรียนรู้แนวคิดเศรษฐกิจพอเพียง	สำนักปลัด
๗	สนับสนุนการดำเนินงานของศูนย์บริการและถ่ายทอดเทคโนโลยี การเกษตรประจำตำบล	เพื่อให้การดำเนินงานของศูนย์เป็นไปอย่างมีประสิทธิภาพ	- กิจกรรมต่างๆ ของศูนย์ ได้รับการสนับสนุน	๑๐๐,๐๐๐	๑๐๐,๐๐๐	๑๐๐,๐๐๐	๑๐๐,๐๐๐	๑๐๐,๐๐๐	ร้อยละ ๒๐	เกษตรกรมีความรู้และทักษะในการผลิตทางการเกษตร	สำนักปลัด

ยุทธศาสตร์จังหวัดที่ ๑ ด้านเศรษฐกิจ

ยุทธศาสตร์การพัฒนาขององค์กรปกครองส่วนท้องถิ่นในเขตจังหวัดบุรีรัมย์ พัฒนาเกษตรกรรมและอุตสาหกรรม

๓. ยุทธศาสตร์ การวางแผนส่งเสริมการลงทุน

๓.๒ แผนงาน สร้างความเข้มแข็งของชุมชน

ที่	โครงการ	วัตถุประสงค์	เป้าหมาย (ผลผลิตของโครงการ)	งบประมาณ					ตัวชี้วัด (KPI)	ผลลัพธ์ที่คาดว่าจะได้รับ	หน่วยงาน รับผิดชอบหลัก
				๒๕๖๑ (บาท)	๒๕๖๒ (บาท)	๒๕๖๓ (บาท)	๒๕๖๔ (บาท)	๒๕๖๕ (บาท)			
๑	โครงการฝึกอบรมการทำน้ำพริก	เพื่อให้ครัวเรือนมีรายได้เพิ่มขึ้น	- จำนวน ๑ รุ่น รุ่นละ ๕๐ คน	๔๐,๐๐๐	๔๐,๐๐๐	-	๔๐,๐๐๐	-	ร้อยละ ๒๐	ประชาชนมีรายได้เพิ่มขึ้น	กอง สวัสดิการฯ
๒	โครงการฝึกอบรมการทำขนม ไทย	เพื่อให้ครัวเรือนมีรายได้เพิ่มขึ้น	- จำนวน ๑ รุ่น รุ่นละ ๕๐ คน	๔๐,๐๐๐	๔๐,๐๐๐	-	-	๔๐,๐๐๐	ร้อยละ ๒๐	ประชาชนมีรายได้เพิ่มขึ้น	กอง สวัสดิการฯ
๓	โครงการฝึกอบรมการวาดแผน ไทย	เพื่อให้ครัวเรือนมีรายได้เพิ่มขึ้น	- จำนวน ๑ รุ่น รุ่นละ ๕๐ คน	-	-	๓๕,๐๐๐	-	-	ร้อยละ ๒๐	ประชาชนมีรายได้เพิ่มขึ้น	กอง สวัสดิการฯ
๔	โครงการฝึกอบรมการทำพรม เช็ดเท้า	เพื่อให้เกษตรกรมีรายได้เพิ่มขึ้น	- จำนวน ๑ รุ่น รุ่นละ ๕๐ คน	-	-	๓๐,๐๐๐	-	-	ร้อยละ ๒๐	ประชาชนมีรายได้เพิ่มขึ้น	กอง สวัสดิการฯ
๕	โครงการส่งเสริมกลุ่มเศรษฐกิจ ชุมชน	เพื่อให้เกษตรกรมีรายได้เพิ่มขึ้น	- สนับสนุนงบประมาณแก่กลุ่ม เศรษฐกิจชุมชน	๑,๓๐๐,๐๐๐	๑,๓๐๐,๐๐๐	๑,๓๐๐,๐๐๐	๑,๓๐๐,๐๐๐	๑,๓๐๐,๐๐๐	ร้อยละ ๖๐	ประชาชนมีรายได้เพิ่มขึ้น	กองสวัสดิการ ฯ
๖	โครงการฝึกอบรมการผลิต เครื่องใช้จากเส้นใยพลาสติก	เพื่อให้ครัวเรือนมีรายได้เพิ่มขึ้น	- จำนวน ๑ รุ่น รุ่นละ ๕๐ คน	๔๐,๐๐๐	๔๐,๐๐๐	-	๔๐,๐๐๐	-	ร้อยละ ๒๐	ประชาชนมีรายได้เพิ่มขึ้น	กองสวัสดิการ ฯ

ยุทธศาสตร์จังหวัดที่ ๓ ด้านทรัพยากรธรรมชาติและสิ่งแวดล้อม

ยุทธศาสตร์การพัฒนาขององค์กรปกครองส่วนท้องถิ่นในเขตจังหวัดบุรีรัมย์ ด้านพัฒนาการท่องเที่ยวและกีฬา

๔. ยุทธศาสตร์ การบริหารจัดการและอนุรักษ์ทรัพยากรธรรมชาติและสิ่งแวดล้อม

๔.๑ แผนงาน การเกษตร

ที่	โครงการ	วัตถุประสงค์	เป้าหมาย (ผลผลิตของโครงการ)	งบประมาณ					ตัวชี้วัด (KPI)	ผลลัพธ์ที่คาดว่าจะได้รับ	หน่วยงาน รับผิดชอบหลัก
				๒๕๖๑ (บาท)	๒๕๖๒ (บาท)	๒๕๖๓ (บาท)	๒๕๖๔ (บาท)	๒๕๖๕ (บาท)			
๑	โครงการเฝ้าระวังการลักลอบตัดไม้ทำลายป่าและบุกรุกพื้นที่ป่า	เพื่ออนุรักษ์ทรัพยากรป่าไม้ให้คงอยู่	- จัดเวรยามตรวจป่า อาทิตย์ละ ๑ ครั้ง	๕๐,๐๐๐	๕๐,๐๐๐	๕๐,๐๐๐	๕๐,๐๐๐	๕๐,๐๐๐	ร้อยละ ๒๐	การตัดไม้และการบุกรุกพื้นที่ป่าลดลง	สำนักปลัด
๒	โครงการปลูกป่าทดแทน (ท้องถิ่นไทย รวมใจกักตุน รักษาพื้นที่สีเขียว)	เพื่อทดแทนต้นไม้ที่ถูกทำลายตามยุทธศาสตร์การบริหารจัดการทรัพยากรธรรมชาติ	- ปลูกต้นไม้ทดแทนจำนวน ๑๐,๐๐๐ ต้น	๑๐๐,๐๐๐	๑๐๐,๐๐๐	๑๐๐,๐๐๐	๑๐๐,๐๐๐	๑๐๐,๐๐๐	ร้อยละ ๒๐	ป่าไม้อุดมสมบูรณ์ขึ้น	สำนักปลัด
๓	โครงการปลูกต้นไม้ตาม (โครงการรักษา รักษา รักษาแผ่นดิน)	เพื่อเพิ่มพื้นที่สีเขียว	- ปลูกต้นไม้จำนวน ๑๐,๐๐๐ ต้น	๑๐๐,๐๐๐	๑๐๐,๐๐๐	๑๐๐,๐๐๐	๑๐๐,๐๐๐	๑๐๐,๐๐๐	ร้อยละ ๕	พื้นที่สีเขียวมากขึ้น	สำนักปลัด
๔	โครงการส่งเสริมการลดภาวะโลกร้อน	เพื่อส่งเสริมให้ประชาชนตระหนักถึงปัญหาภาวะโลกร้อน	- ทุกหมู่บ้าน	๒๐,๐๐๐	๒๐,๐๐๐	๒๐,๐๐๐	๒๐,๐๐๐	๒๐,๐๐๐	ร้อยละ ๖๐	ประชาชนตระหนักถึงภาวะโลกร้อนมากขึ้น	สำนักปลัด
๕	โครงการขุดลอกคลองล้อมรอบป่าชุมชน ม.๖	เพื่อป้องกันการบุกรุกพื้นที่ป่า	ขนาดกว้าง ๖.๐๐ ม. ยาว ๔,๐๐๐ ม. ลึก ๓.๐๐ ม. เริ่มจากทางเข้าป่าชุมชนโคกกระเบื้อง ถึงคลองโป่งกระสัง	๓,๐๐๐,๐๐๐	-	-	-	-	ร้อยละ ๑๐	การบุกรุกพื้นที่ป่าน้อยลง	กองช่าง
๖	โครงการขุดลอกคลองล้อมรอบป่าชุมชน ม. ๒	เพื่อป้องกันการบุกรุกพื้นที่ป่า	ขนาดกว้าง ๔.๐๐ ม. ยาว ๒๕๐ ม. ลึก ๒.๕๐ ม. ป่าชุมชนช่องผกาเฉลิมพระเกียรติ	๑๕๐,๐๐๐	-	-	-	-	ร้อยละ ๑๐	การบุกรุกพื้นที่ป่าน้อยลง	กองช่าง
๗	โครงการขุดลอกคลองล้อมรอบป่าชุมชน ม. ๘	เพื่อป้องกันการบุกรุกพื้นที่ป่า	ขนาดกว้าง ๔.๐๐ ม. ยาว ๒,๐๐๐ ม. ลึก ๒.๕๐ ม. ป่าชุมชนบ้าน	๑,๒๐๐,๐๐๐	-	-	-	-	ร้อยละ ๑๐	การบุกรุกพื้นที่ป่าน้อยลง	กองช่าง

			หนองเทา								
--	--	--	---------	--	--	--	--	--	--	--	--

-๗๘-

ยุทธศาสตร์จังหวัดที่ ๓ ด้านทรัพยากรธรรมชาติและสิ่งแวดล้อม

ยุทธศาสตร์การพัฒนาขององค์กรปกครองส่วนท้องถิ่นในเขตจังหวัดบุรีรัมย์ ด้านการพัฒนาการท่องเที่ยวและกีฬา

๔. ยุทธศาสตร์ การบริหารจัดการและอนุรักษ์ทรัพยากรธรรมชาติและสิ่งแวดล้อม

๔.๒ แผนงาน เคหะและชุมชน

แบบ ผ.๐๒

ที่	โครงการ	วัตถุประสงค์	เป้าหมาย (ผลผลิตของโครงการ)	งบประมาณ					ตัวชี้วัด (KPI)	ผลลัพธ์ที่คาดว่าจะได้รับ	หน่วยงาน รับผิดชอบหลัก
				๒๕๖๑ (บาท)	๒๕๖๒ (บาท)	๒๕๖๓ (บาท)	๒๕๖๔ (บาท)	๒๕๖๕ (บาท)			
๑	จัดซื้อรถเก็บขนขยะ	เพื่อรักษาความสะอาดภายในตำบล	- รถเก็บขนขยะ ขนาดความจุ ๕ ตัน	-	-	-	-	๑,๕๐๐,๐๐๐	ร้อยละ ๖๐	ประชาชนมีสุขภาพอนามัยที่ดี	สำนักปลัด
๒	จัดทำป้ายห้ามทิ้งขยะบริเวณป่าชุมชน ม.๒ ม.๖	เพื่อความสะอาดเรียบร้อยและลดมลพิษ	- บริเวณป่าชุมชนช่อผกาเฉลิมพระเกียรติ ป่าชุมชนโคกกระเบื้อง	๒๐,๐๐๐	-	-	-	-	ร้อยละ ๕	ป่าชุมชนมีความสะอาดเรียบร้อย	สำนักปลัด
๓	โครงการจัดการขยะมูลฝอยแบบบูรณาการในรูปแบบขยายผล	เพื่อความสะอาดเรียบร้อยและลดมลพิษ	- ทุกหมู่บ้าน	๗๐,๐๐๐	๗๐,๐๐๐	๗๐,๐๐๐	๗๐,๐๐๐	๗๐,๐๐๐	ร้อยละ ๕	ชุมชนสะอาด เรียบร้อยปลอดภัย	สำนักปลัด

ยุทธศาสตร์จังหวัดที่ ๔ ด้านรักษาความมั่นคงและความสงบ

ยุทธศาสตร์การพัฒนาขององค์กรปกครองส่วนท้องถิ่นในเขตจังหวัดบุรีรัมย์ พัฒนาขีดสมรรถนะองค์กร

๕. ยุทธศาสตร์ การพัฒนาขีดสมรรถนะองค์กร

๕.๑ แผนงาน บริหารงานทั่วไป

แบบ ผ.๐๒

ที่	โครงการ	วัตถุประสงค์	เป้าหมาย (ผลผลิตของโครงการ)	งบประมาณ					ตัวชี้วัด (KPI)	ผลลัพธ์ที่คาดว่าจะได้รับ	หน่วยงาน รับผิดชอบหลัก
				๒๕๖๑ (บาท)	๒๕๖๒ (บาท)	๒๕๖๓ (บาท)	๒๕๖๔ (บาท)	๒๕๖๕ (บาท)			
๑	โครงการบริหารงานตามหลักธรรมาภิบาล	เพื่อเพิ่มประสิทธิภาพในการปฏิบัติงาน	- ส่งบุคลากรเข้ารับการฝึกอบรม	-	-	๑๐,๐๐๐	๑๐,๐๐๐	๑๐,๐๐๐	ร้อยละ ๒๐	ประสิทธิภาพในการปฏิบัติงานเพิ่มขึ้น	สำนักปลัด
๒	โครงการฝึกอบรมเพิ่มประสิทธิภาพการบริหารงาน อบต.	เพื่อเพิ่มประสิทธิภาพในการปฏิบัติงาน	- บุคลากรได้รับการฝึกอบรมและศึกษาดูงาน	๒๕๐,๐๐๐	๒๕๐,๐๐๐	๒๕๐,๐๐๐	๒๕๐,๐๐๐	๒๕๐,๐๐๐	ร้อยละ ๒๐	ประสิทธิภาพในการปฏิบัติงานเพิ่มขึ้น	สำนักปลัด
๓	โครงการประชุมเพื่อเพิ่มประสิทธิภาพการบริหารงานของผู้บริหาร	เพื่อเพิ่มประสิทธิภาพของผู้บริหาร	- สนับสนุนการดำเนินงานของสำนักงานท้องถิ่นจังหวัด	๑๐,๐๐๐	๑๐,๐๐๐	๑๐,๐๐๐	๑๐,๐๐๐	๑๐,๐๐๐	ร้อยละ ๒๐	ประสิทธิภาพในการปฏิบัติงานเพิ่มขึ้น	สำนักปลัด
๔	โครงการลดขั้นตอนการปฏิบัติงาน	เพื่อให้การปฏิบัติงานในด้านต่างๆเป็นไปอย่างรวดเร็ว	- ภารกิจต่างๆได้รับการปรับปรุงลดขั้นตอนการปฏิบัติงาน	๒๐,๐๐๐	๒๐,๐๐๐	๒๐,๐๐๐	๒๐,๐๐๐	๒๐,๐๐๐	ร้อยละ ๒๐	ประชาชนได้รับบริการที่เร็วขึ้น	สำนักปลัด

๑	ก่อสร้างถนน คสล. สายบ้านซ่อมผกา – บ้านโนนน้ำอ้อม ตำบลชานี	เพื่อให้ประชาชนมีถนนสำหรับการคมนาคมที่สะดวก รวดเร็ว	- ถนน คสล. ขนาดกว้าง ๖.๐๐ ม. ยาว ๑,๓๐๐.๐๐ ม. หนา ๐.๑๕ เมตร ไหล่ทางลงหินคลุกตามสภาพ	-	-	๔,๒๙๐,๐๐๐	-	-	ร้อยละ ๕	ประชาชนมีการคมนาคมที่สะดวก รวดเร็ว	กองช่าง
๒	ก่อสร้างถนน คสล. สายบ้านหนองเทา – บ้านหนองตะค้อ ตำบลเมืองฝ้าย	เพื่อให้ประชาชนมีถนนสำหรับการคมนาคมที่สะดวก รวดเร็ว	- ถนน คสล. ขนาดกว้าง ๖.๐๐ ม. ยาว ๑,๓๐๐.๐๐ ม. หนา ๐.๑๕ เมตร ไหล่ทางลงหินคลุกตามสภาพ	-	๔,๓๒๐,๐๐๐	-	-	-	ร้อยละ ๕	ประชาชนมีการคมนาคมที่สะดวก รวดเร็ว	กองช่าง
๓	ก่อสร้างถนน คสล. สายบ้านโคกสำโรง -ตำบลละลาด	เพื่อให้ประชาชนมีถนนสำหรับการคมนาคมที่สะดวก รวดเร็ว	- ถนน คสล. ขนาดกว้าง ๖.๐๐ ม. ยาว ๑,๓๐๐.๐๐ ม. หนา ๐.๑๕ เมตร ไหล่ทางลงหินคลุกตามสภาพ	-	-	๔,๓๒๐,๐๐๐	-	-	ร้อยละ ๕	ประชาชนมีการคมนาคมที่สะดวก รวดเร็ว	กองช่าง
๔	ก่อสร้างถนนลาดยางเชื่อมระหว่างบ้านหนองเทา ม.๘ ถึง ตำบลเมืองฝ้าย	เพื่อให้ประชาชนมีถนนสำหรับการคมนาคมที่สะดวก รวดเร็ว	- ถนนลาดยางขนาดกว้าง ๖.๐๐ ม. ยาว ๒,๐๐๐ ม. ปูผิวแอสฟัลท์ติกคอนกรีต หนาเฉลี่ย ๐.๑๕ ม.	-	-	-	-	๔,๐๐๐,๐๐๐	ร้อยละ ๑๐	ประชาชนมีการคมนาคมที่สะดวก รวดเร็ว	กองช่าง
๕	ขุดลอกแก้มลิงเชื่อมระหว่างตำบลซ่อมผกา กับตำบลชานี	เพื่อให้ประชาชนมีน้ำใช้ในการอุปโภคบริโภคและน้ำใช้ในการเกษตร	ขุดลอกขนาดกว้าง ๓๐๐ ม. ยาว ๗๐๐ ม. ลึก ๓ ม.	-	๑๘,๒๐๐,๐๐๐	-	-	-	ร้อยละ ๑๐	ประชาชนมีน้ำใช้ในการอุปโภคบริโภคและน้ำใช้ในการเกษตร	กองช่าง

-๘๑-

แบบ ผ.๐๒/๑

ที่	โครงการ	วัตถุประสงค์	เป้าหมาย (ผลผลิตของโครงการ)	งบประมาณ					ตัวชี้วัด (KPI)	ผลลัพธ์ที่คาดว่าจะได้รับ	หน่วยงาน รับผิดชอบหลัก
				๒๕๖๑ (บาท)	๒๕๖๒ (บาท)	๒๕๖๓ (บาท)	๒๕๖๔ (บาท)	๒๕๖๕ (บาท)			
๖	ขุดลอกแก้มลิงเชื่อมระหว่างตำบลซ่อมผกา กับตำบลละลาด	เพื่อให้ประชาชนมีน้ำใช้ในการอุปโภคบริโภคและน้ำใช้ในการเกษตร	ขุดลอกขนาดกว้าง ๒๕๐ ม. ยาว ๘๕๐ ม. ลึก ๓ ม.	-	-	๑๘,๘๐๐,๐๐๐	-	-	ร้อยละ ๑๐	ประชาชนมีน้ำใช้ในการอุปโภคบริโภคและน้ำใช้ในการเกษตร	

๑๕	ขุดลอกอ่างเก็บน้ำ ม.๔	เพื่อกักเก็บน้ำไว้ใช้ในการเกษตร	- ก่อสร้างอ่างเก็บน้ำขนาดกว้าง ๒๐๐ ม. ยาว ๓๐๐ ม. ลึกเฉลี่ย ๓.๐๐ ม.	-	-	-	๖,๐๐๐,๐๐๐		ร้อยละ ๕	ประชาชนมีน้ำใช้ในการเกษตร	กองช่าง
๑๖	ขุดลอกหนองน้ำ ม.๑๒	เพื่อกักเก็บน้ำไว้ใช้ในการเกษตร	- ขุดลอกหนองกระทะขนาดกว้าง ๒๐๐ ม. ยาว ๓๐๐ ม. ลึกเฉลี่ย ๓.๐๐ เมตร	-	-	-	๖,๐๐๐,๐๐๐		ร้อยละ ๕	ประชาชนมีน้ำใช้ในการเกษตร	กองช่าง
๑๗	ก่อสร้างท่อส่งน้ำ โครงการสูบน้ำด้วย พลังงานไฟฟ้า ม.๒	เพื่อให้ประชาชนมีน้ำใช้ในการเกษตร	- ท่อส่งน้ำขนาด Ø ๐.๘๐ ม. ยาว ๔,๐๐๐ ม. (วางท่อคู่)	-	-	-	-	๖,๘๐๐,๐๐๐	ร้อยละ ๕	ประชาชนมีน้ำใช้ในการเกษตร	กองช่าง
๑๘	ขุดลอกหนองน้ำ ม. ๑๒	เพื่อกักเก็บน้ำไว้ใช้ในการเกษตร	- ขุดลอกหนองห้วย ขนาดกว้าง ๗๐ ม. ยาว ๑๐๐ ม. ลึกเฉลี่ย ๓.๐๐ เมตร	-	-	-	-	๘๐๐,๐๐๐	ร้อยละ ๕	ประชาชนมีน้ำใช้ในการเกษตร	กองช่าง
๑๙	ขุดลอกหนองน้ำ ม. ๘	เพื่อกักเก็บน้ำไว้ใช้ในการเกษตร	- ขุดลอกหนองขาม ขนาดกว้าง ๔๖ ม. ยาว ๖๘ ม. ลึกเฉลี่ย ๓.๐๐ เมตร	-	-	-	๕๓๗,๐๐๐	-	ร้อยละ ๕	ประชาชนมีน้ำใช้ในการเกษตร	กองช่าง
๒๐	ขุดลอกหนองน้ำ ม.๕ (หนองเสม็ดน้อย)	เพื่อกักเก็บน้ำไว้ใช้ในการเกษตร	- ขุดลอกหนองน้ำขนาดกว้าง ๓๐๐ ม. ยาว ๕๐๐ ม. ลึกเฉลี่ย ๓.๐๐ ม.	-	-	-	๖,๐๐๐,๐๐๐	-	ร้อยละ ๕	ประชาชนมีน้ำใช้ในการเกษตร	กองช่าง
๒๑	ก่อสร้างถนน คสล. สาย บ้านโคกเพชรถึงบ้าน หนองเทา ต.ช่อผกา อ. ชานี จ.บุรีรัมย์	เพื่อให้ประชาชนมีถนน สำหรับการคมนาคมที่ สะดวก รวดเร็ว	- ถนน คสล.กว้าง ๖ ม. ยาว ๖,๐๐๐ ม. หนา ๐.๑๕ ม. รหัสทางหลวงท้องถิ่น บร.ถ. ๘๐-๐๐๑	-	-	-	-	๑๐,๐๐๐,๐๐๐	ร้อยละ ๕	ประชาชนมีการคมนาคมที่ สะดวก รวดเร็ว	กองช่าง
๒๒	ก่อสร้างระบบประปา ผิวดิน บ้านหนองบัว หลวง ม. ๑๒ ต.ช่อผกา อ.ชานี จ.บุรีรัมย์	เพื่อให้ประชาชนมีน้ำประปา ใช้อย่างทั่วถึง	- ระบบประปาหมู่บ้านตามแบบ มาตรฐานราชการ	-	-	-	-	๓,๐๐๐,๐๐๐	ร้อยละ ๑๐๐	ประชาชนมีน้ำประปา สะอาดใช้อย่างทั่วถึง	กองช่าง

ยุทธศาสตร์จังหวัดที่ ๒ ด้านสังคมและคุณภาพชีวิต

ยุทธศาสตร์การพัฒนาขององค์กรปกครองส่วนท้องถิ่นในเขตจังหวัดบุรีรัมย์ การพัฒนาการท่องเที่ยวและกีฬา

๑. ยุทธศาสตร์ การพัฒนาสังคมและคุณภาพชีวิต

๑.๑ แผนงาน เติบโตและชุมชน

ที่	โครงการ	วัตถุประสงค์	เป้าหมาย (ผลผลิตของโครงการ)	งบประมาณ					ตัวชี้วัด (KPI)	ผลลัพธ์ที่คาดว่าจะได้รับ	หน่วยงาน รับผิดชอบหลัก
				๒๕๖๑ (บาท)	๒๕๖๒ (บาท)	๒๕๖๓ (บาท)	๒๕๖๔ (บาท)	๒๕๖๕ (บาท)			
๑	ก่อสร้างลานกีฬาต้านยาเสพติด	เพื่อส่งเสริมให้เด็กและเยาวชนห่างไกลยาเสพติด	- หมู่ที่ ๒,๑๓,๑๐,๙,๘,๗	-	-	๓๐๐,๐๐๐	๓๐๐,๐๐๐	๓๐๐,๐๐๐	ร้อยละ ๖๐	ปัญหายาเสพติดลดลง	สำนักปลัด

บัญชีครุภัณฑ์
แผนพัฒนาท้องถิ่น (พ.ศ.๒๕๖๑-๒๕๖๕)
องค์การบริหารส่วนตำบลช่อผกา อำเภอขานี จังหวัดบุรีรัมย์

ที่	แผนงาน	หมวด	ประเภท	วัตถุประสงค์	เป้าหมาย (ผลผลิตของโครงการ)	งบประมาณและที่ผ่านมา					หน่วยงานรับผิดชอบ หลัก
						๒๕๖๑ (บาท)	๒๕๖๒ (บาท)	๒๕๖๓ (บาท)	๒๕๖๔ (บาท)	๒๕๖๕ (บาท)	
๑	บริหารงานทั่วไป	ครุภัณฑ์คอมพิวเตอร์	เครื่องคอมพิวเตอร์สำหรับสำนักงาน	เพื่อความสะดวกในการปฏิบัติงาน	จอขนาดไม่น้อยกว่า ๑๘.๕ นิ้ว จำนวน ๒ เครื่อง	๑๘,๐๐๐	๑๘,๐๐๐	๑๘,๐๐๐	๑๘,๐๐๐	-	สำนักปลัด
๒	บริหารงานทั่วไป	ครุภัณฑ์คอมพิวเตอร์	เครื่องสำรองไฟฟ้า	เพื่อความสะดวกในการปฏิบัติงาน	ขนาด ๘๐๐ VA	๓,๒๐๐	๓,๒๐๐	๓,๒๐๐	๓,๒๐๐	-	สำนักปลัด
๓	บริหารงานทั่วไป	ครุภัณฑ์สำนักงาน	เก้าอี้	เพื่อความสะดวกในการปฏิบัติงาน	เก้าอี้ระดับ ๖	๕,๐๐๐	๕,๐๐๐	๕,๐๐๐	๕,๐๐๐	-	สำนักปลัด
๔	บริหารงานทั่วไป	ครุภัณฑ์สำนักงาน	เก้าอี้	เพื่อความสะดวกในการบริการประชาชน	เก้าอี้พลาสติกพร้อมผ้าคลุม	-	-	๗๐,๐๐๐	-	-	สำนักปลัด
๕	บริหารงานทั่วไป	ครุภัณฑ์สำนักงาน	เก้าอี้	เพื่อความสะดวกในการบริการประชาชน	เก้าอี้นุ่มพร้อมผ้าคลุม	-	-	๕๐,๐๐๐	-	-	สำนักปลัด
๖	บริหารงานทั่วไป	ครุภัณฑ์สำนักงาน	โต๊ะทำงาน	เพื่อความสะดวกในการปฏิบัติงาน	โต๊ะทำงานระดับ ๖	๑๐,๐๐๐	๑๐,๐๐๐	๑๐,๐๐๐	๑๐,๐๐๐	-	สำนักปลัด
๗	บริหารงานทั่วไป	ครุภัณฑ์คอมพิวเตอร์	อุปกรณ์อ่านบัตรแบบ อเนกประสงค์ (Smart Card Reader)	เพื่อความสะดวกในการบริการประชาชน	จำนวน ๕ เครื่อง	-	-	๓,๕๐๐	-	-	สำนักปลัด
๘	บริหารงานทั่วไป	ครุภัณฑ์สำนักงาน	พัดลม	เพื่อความสะดวกในการบริการประชาชน	- พัดลมติดผนัง จำนวน ๑๒ เครื่อง	-	-	๑๘,๐๐๐	-	-	สำนักปลัด

					- พัฒน ^๕ ตั้งโต๊ะ จำนวน ๓ เครื่อง						
--	--	--	--	--	-------------------------------------------------	--	--	--	--	--	--

ส่วนที่ ๔
การติดตามและประเมินผล

๑. การติดตามและประเมินผลยุทธศาสตร์

แนวทางการพิจารณาการติดตามและประเมินผลแผนพัฒนาท้องถิ่นตามระเบียบกระทรวงมหาดไทย ว่าด้วยการจัดทำแผนพัฒนาขององค์กรปกครองส่วนท้องถิ่น พ.ศ.๒๕๔๘ แก้ไขเพิ่มเติมถึง ฉบับที่ ๒ พ.ศ. ๒๕๕๙ เป็นแบบที่กำหนดให้คณะกรรมการติดตามและประเมินผลแผนพัฒนาท้องถิ่น ดำเนินให้คะแนนตาม เกณฑ์ที่กำหนดไว้ ซึ่งเป็นส่วนหนึ่งของการติดตามและประเมินผลแผนพัฒนา โดยดำเนินการให้แล้วเสร็จ ภายในหกสิบวัน นับแต่วันที่ประกาศใช้งบประมาณรายจ่าย มีรายละเอียด ดังนี้

๑. แนวทางการพิจารณาการติดตามและประเมินผลยุทธศาสตร์เพื่อความสอดคล้องแผนพัฒนาท้องถิ่นสี่ปี ประกอบด้วย

๑.๑ ข้อมูลสภาพทั่วไปและข้อมูลพื้นฐานขององค์กรปกครองส่วนท้องถิ่น ๒๐ คะแนน

๑.๒ การวิเคราะห์สถานการณ์และศักยภาพ ๑๕ คะแนน

๑.๓ ยุทธศาสตร์ ๖๕ คะแนน ประกอบด้วย

(๑) ยุทธศาสตร์ขององค์กรปกครองส่วนท้องถิ่น ๑๐ คะแนน

(๒) ยุทธศาสตร์ขององค์กรปกครองส่วนท้องถิ่นในเขตจังหวัด ๑๐ คะแนน

(๓) ยุทธศาสตร์จังหวัด ๑๐ คะแนน

(๔) วิสัยทัศน์ ๕ คะแนน

(๕) กลยุทธ์ ๕ คะแนน

(๖) เป้าประสงค์ของแต่ละประเด็นกลยุทธ์ ๕ คะแนน

(๗) จุดยืนทางยุทธศาสตร์ ๕ คะแนน

(๘) แผนงาน ๕ คะแนน

(๙) ความเชื่อมโยงของยุทธศาสตร์ในภาพรวม ๕ คะแนน

(๑๐) ผลผลิต/โครงการ ๕ คะแนน

คะแนนรวม ๑๐๐ คะแนน เกณฑ์ที่ควรได้เพื่อให้เกิดความสอดคล้องและขับเคลื่อนการพัฒนาท้องถิ่นขององค์กรปกครองส่วนท้องถิ่น ไม่ควรน้อยกว่าร้อยละ ๘๐ (๘๐ คะแนน)

๒. แนวทางการพิจารณาการติดตามและประเมินผลโครงการ เพื่อความสอดคล้องแผนพัฒนาท้องถิ่นสี่ปี ประกอบด้วย

๒.๑ การสรุปสถานการณ์การพัฒนา ๑๐ คะแนน

๒.๒ การประเมินผลการนำแผนพัฒนาท้องถิ่นสี่ปีไปปฏิบัติในเชิงปริมาณ ๑๐ คะแนน

๒.๓ การประเมินผลการนำแผนพัฒนาท้องถิ่นสี่ปีไปปฏิบัติในเชิงคุณภาพ ๑๐ คะแนน

๒.๔ ยุทธศาสตร์และแผนงาน ๑๐ คะแนน

๒.๕ โครงการพัฒนา ๖๐ คะแนน ประกอบด้วย

(๑) ความชัดเจนของชื่อโครงการ ๕ คะแนน

(๒) กำหนดวัตถุประสงค์สอดคล้องกับโครงการ ๕ คะแนน

- (๓) เป้าหมาย (ผลผลิตของโครงการ) มีความชัดเจนนำไปสู่การตั้งงบประมาณได้ถูกต้อง ๕ คะแนน
- (๔) โครงการมีความสอดคล้องกับแผนยุทธศาสตร์ชาติ ๒๐ ปี ๕ คะแนน
- (๕) เป้าหมาย (ผลผลิตของโครงการ) มีความสอดคล้องกับแผนพัฒนาเศรษฐกิจและสังคมแห่งชาติ ฉบับที่ ๑๒ ๕ คะแนน
- (๖) โครงการมีความสอดคล้องกับ Thailand ๔.๐ ๕ คะแนน
- (๗) โครงการมีความสอดคล้องกับยุทธศาสตร์จังหวัด ๕ คะแนน
- (๘) โครงการแก้ไขปัญหาความยากจนหรือการเสริมสร้างให้ประเทศชาติมั่นคง มั่งคั่ง ยั่งยืนภายใต้หลักประชารัฐ ๕ คะแนน
- (๙) งบประมาณ มีความสอดคล้องกับเป้าหมาย (ผลผลิตของโครงการ) ๕ คะแนน
- (๑๐) มีการประมาณการราคาถูกต้องตามหลักวิธีการงบประมาณ ๕ คะแนน
- (๑๑) มีการกำหนดตัวชี้วัด (KPI) และสอดคล้องกับวัตถุประสงค์และผลที่คาดว่าจะได้รับ ๕ คะแนน
- (๑๒) ผลที่คาดว่าจะได้รับ สอดคล้องกับวัตถุประสงค์ ๕ คะแนน

คะแนนรวม ๑๐๐ คะแนน เกณฑ์ที่ควรได้เพื่อให้เกิดความสอดคล้องและขับเคลื่อนการพัฒนาท้องถิ่นขององค์กรปกครองส่วนท้องถิ่น ไม่ควรน้อยกว่าร้อยละ ๘๐ (๘๐ คะแนน)

๓. แนวทางการพิจารณาการติดตามและประเมินผลยุทธศาสตร์เพื่อความสอดคล้องแผนพัฒนาท้องถิ่นสี่ปีขององค์กรปกครองส่วนท้องถิ่น ประเด็นการพิจารณา

- ๑. ข้อมูลสภาพทั่วไปและข้อมูลพื้นฐานขององค์กรปกครองส่วนท้องถิ่น ๒๐
- ๒. การวิเคราะห์สถานการณ์และศักยภาพ ๑๕
- ๓. ยุทธศาสตร์ ประกอบด้วย ๖๕
 - ๓.๑ ยุทธศาสตร์ขององค์กรปกครองส่วนท้องถิ่น (๑๐)
 - ๓.๒ ยุทธศาสตร์องค์กรปกครองส่วนท้องถิ่นในเขตจังหวัด (๑๐)
 - ๓.๓ ยุทธศาสตร์จังหวัด (๑๐)
 - ๓.๔ วิสัยทัศน์ (๕)
 - ๓.๕ กลยุทธ์ (๕)
 - ๓.๖ เป้าประสงค์ของแต่ละประเด็นกลยุทธ์ (๕)
 - ๓.๗ จุดยืนทางยุทธศาสตร์ (๕)
 - ๓.๘ แผนงาน (๕)
 - ๓.๙ ความเชื่อมโยงของยุทธศาสตร์ในภาพรวม (๕)
 - ๓.๑๐ ผลผลิต/โครงการ (๕) รวมคะแนน ๑๐๐

-๘๗-

๒. การติดตามและประเมินผลโครงการ

องค์การบริหารส่วนตำบลช่อผกา ใช้การติดตามและประเมินผลโครงการ โดยใช้ตัวแบบวัดผลในเชิงปริมาณและคุณภาพ ตามที่จะกล่าวต่อไปในหัวข้อที่ ๓.๑ และมีหลักการประเมินผลโครงการที่สำคัญ คือ การติดตามและประเมินผลโครงการว่าบรรลุวัตถุประสงค์ที่กำหนดไว้ในโครงการทุกประการหรือไม่อย่างไร

๓. สรุปผลการพัฒนาท้องถิ่นในภาพรวม

๓.๑ การวัดผลในเชิงปริมาณและคุณภาพ

โดยใช้แบบสำหรับติดตามและประเมินผลเชิงปริมาณและคุณภาพ

- (๑) แบบตัวบ่งชี้การปฏิบัติงาน (Performance Indicators)

- (๒) แบบบัตรคะแนน(Scorecard Model) หรือ Scorecard Model ของ Kaplan & Norton
- (๓) แบบมุ่งวัดผลสัมฤทธิ์ (Result Framework Model (RF))
- (๔) แบบเชิงเหตุผล (Logical Model)
- (๕) แบบวัดกระบวนการปฏิบัติงาน (Process Performance Measurement System(PPMS))
- (๖) แบบการประเมินโดยใช้วิธีการแก้ปัญหาหรือเรียนรู้จากปัญหาที่เกิดขึ้น หรือ Problem-Solving Method
- (๗) แบบการประเมินแบบมีส่วนร่วม (Participatory Method)
- (๘) แบบการประเมินผลกระทบ (Impact Evaluation)
- (๙) แบบการประเมินความเสี่ยง (Risk Assessment Model)
- (๑๐) แบบประเมินตนเอง (Self-Assessment Model)
- (๑๑) แบบอื่นๆ ที่องค์กรปกครองส่วนท้องถิ่นกำหนดขึ้น ทั้งนี้ต้องอยู่ภายใต้กรอบข้อ (๑)-(๑๐) หรือเป็นแบบผสมก็ได้

เชิงปริมาณ (Quantity) เชิงคุณภาพ (Quality) ผลที่ได้จริงๆ คืออะไร ค่าใช้จ่าย (Cost) เวลา (Time) เป็นไปตามที่กำหนดไว้หรือไม่

ประชาชนได้ประโยชน์อย่างไรหรือราชการได้ประโยชน์อย่างไร

วัดผลนั้นได้หรือไม่ หรือวัดได้เท่าไร (Key Performance Indicator: KPIs) ผลกระทบ (Impact)

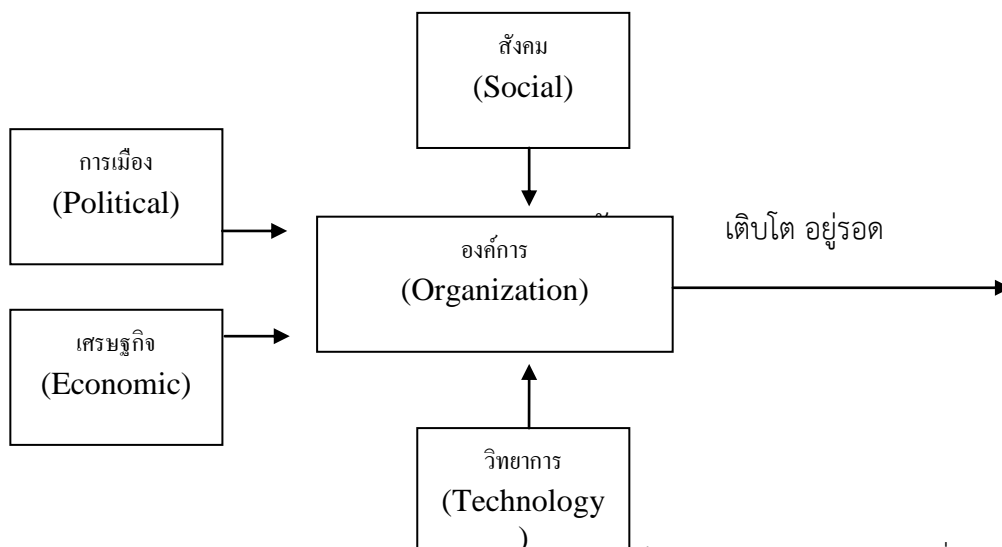
๔. ข้อเสนอแนะในการจัดทำแผนพัฒนาท้องถิ่นในอนาคต

๔.๑ ผลกระทบนำไปสู่อนาคต (เช่น จะทำ สนับสนุน ส่งเสริม ป้องกัน อย่างไร เป็นต้น)

ในทฤษฎีทางวิชาการการจัดการ ซึ่งว่า องค์กรต่างๆ ไม่ว่าจะป็นองค์กรภาครัฐหรือองค์กรภาคเอกชนจะพัฒนา เติบโตและอยู่รอดได้ต้องมีการปรับตัวให้เข้ากับการเปลี่ยนแปลงของสภาพแวดล้อมภายนอก ๔ ประการ (PEST) ตลอดเวลา ซึ่งประกอบไปด้วย

- ๑.) สิ่งแวดล้อมด้านการเมือง (Political Environment)
- ๒.) สิ่งแวดล้อมด้านเศรษฐกิจ (Economic Environment)
- ๓.) สิ่งแวดล้อมด้านสังคม (Social Environment) และ
- ๔.) สิ่งแวดล้อมด้านวิทยาการใหม่ๆ (Technology)

-๘๘-



จากแผนภาพ องค์กรบริหารสมรรถนะสูงจะเป็นองค์กรภาครัฐองค์กรหนึ่ง จึงมีความจำเป็นที่จะต้องมีความสามารถในการปรับตัวให้เข้ากับการเปลี่ยนแปลงของสิ่งแวดล้อมต่างๆ ๔ ประการ ดังที่

กล่าวมาแล้ว เพื่อให้องค์กรพัฒนาเติบโตและอยู่รอดต่อไปได้ วิสัยทัศน์ในการปฏิบัติงานในองค์กรปกครองส่วนท้องถิ่นต้องวิเคราะห์ตามสิ่งแวดล้อมที่จะเปลี่ยนแปลงไปทั้ง ๔ ประการ ดังนี้

๑) การปรับตัวให้เข้ากับเมือง (Political Environment) ที่เปลี่ยนแปลง

หากกล่าวถึงการปกครองของไทยในปัจจุบัน อาจแบ่งระดับการเมืองออกได้เป็น ๒ ระดับ ได้แก่ การเมืองระดับชาติ และการเมืองระดับท้องถิ่น การเมืองระดับชาติ ได้แก่ การเมืองระดับรัฐบาล สมาชิกสภาผู้แทนราษฎร สมาชิกวุฒิสภา ในส่วนของการเมืองระดับท้องถิ่นนั้นยังสามารถแบ่งแยกย่อยออกได้เป็นหลายประเภท เช่น การเมืองของ อบจ. เทศบาล หรือ อบต. หรือแม้กระทั่งการเมืองในระดับหมู่บ้านที่จะต้องมีการเลือกตั้งผู้ใหญ่บ้านโดยราษฎรในหมู่บ้านนั้นๆ เป็นต้น

ในสภาพข้อเท็จจริงปัจจุบันและผลงานวิจัยต่างๆ ที่เกี่ยวข้องต่างชี้ว่าการเมืองในระดับชาติยังมีอิทธิพลต่อการเมืองในระดับท้องถิ่นอยู่หลายประการ เช่น การเลือกตั้งในระดับท้องถิ่นต้องอาศัยภาพลักษณ์ของพรรคการเมืองระดับชาติเพื่อช่วยในการหาเสียง การให้เงินอุดหนุนเฉพาะกิจจากส่วนกลางมายังองค์กรปกครองส่วนท้องถิ่นโดยเลือกให้เฉพาะท้องถิ่นที่เป็นพรรคพวกเดียวกันกับราชการส่วนกลาง เป็นต้น

ในอนาคต อำนาจหน้าที่และบทบาทของนักการเมืองท้องถิ่นและข้าราชการท้องถิ่นจะเป็นอย่างไรนั้น ส่วนหนึ่งก็ขึ้นอยู่กับสิ่งแวดล้อมทางการเมืองโดยเฉพาะอย่างยิ่งอิทธิพลจากการเมืองระดับชาติซึ่งถ่ายทอดออกมาเป็นนโยบายของรัฐที่มีต่อ อบต. ซึ่งมักสลับสับเปลี่ยนกันเป็น ๒ กรณี กล่าวคือการรวมอำนาจการปกครอง (Centralization) หรือการกระจายอำนาจการปกครอง (Decentralization) ดังนั้นผู้ที่ปฏิบัติงานใน อบต. จึงจำเป็นที่จะต้องทราบความเคลื่อนไหวของนโยบายรัฐอยู่ตลอดเวลา เพื่อบริหารจัดการ อบต. ให้เข้ากับสภาวะการณ์ดังกล่าวที่เปลี่ยนแปลงอยู่ตลอดเวลา

-๘๘-

ในส่วนของปัจจัยการเมืองระดับท้องถิ่นด้วยกันเองนั้น ทุกฝ่ายที่เกี่ยวข้องจะต้องเข้าใจบทบาทหน้าที่ของตนเอง ซึ่งโดยหลักการแล้วการตัดสินใจกำหนดนโยบายควรเป็นหน้าที่ของฝ่ายการเมืองท้องถิ่น ทุกฝ่ายควรต้องรู้ความเคลื่อนไหวและการเปลี่ยนแปลงของการเมืองท้องถิ่นในทุกระดับทั้งระดับ อบจ. เทศบาล อบต. และระดับหมู่บ้าน เพราะการเมืองท้องถิ่นเหล่านี้มีความเชื่อมโยงสัมพันธ์กันและจะต้องมีผลกระทบต่อ อบต. ไม่

ทางตรงก็ทางอ้อม ข้าราชการท้องถิ่นควรพยายามปรับข้อเท็จจริงในท้องถิ่นให้เข้ากับระเบียบกฎหมายของรัฐ ซึ่งในบางครั้งระเบียบกฎหมายอาจไม่เหมาะสมกับสภาพปัญหาและความต้องการของคนในท้องถิ่นก็ต้องเป็นหน้าที่ของข้าราชการท้องถิ่น ที่จะประยุกต์ใช้กฎหมาย ให้สามารถใช้ได้จริงตามสภาพและบริบทแวดล้อมของท้องถิ่นนั้นๆ จึงจะได้ชื่อว่าเป็นนักบริหารการเปลี่ยนแปลง (Change Agent) อย่างแท้จริง

๒) การปรับตัวเข้ากับเศรษฐกิจ (Economic Environment) ที่เปลี่ยนแปลง

เมื่อสภาพเศรษฐกิจโดยรวมของประเทศไม่ดี ทำให้ประชาชนยากจนเพิ่มขึ้นเป็นสาเหตุของปัญหาอื่นๆ ที่กระทบต่อ อบต. ตามมาไม่ว่าจะเป็นปัญหายาเสพติด ปัญหาโสเภณีเด็ก ปัญหาประชาชนเรียกร้องในสิ่งที่สามารถแก้ไขปัญหาเฉพาะหน้ามากกว่าสิ่งที่แก้ไขปัญหาค่อนข้างยั่งยืน เช่น ต้องการผ้าห่มกันหนาวฟรี เสื้อกันหนาวฟรี และของฟรีอื่นๆ จาก อบต. เป็นต้น ซึ่งสวนทางกับระเบียบกฎหมายและการตรวจสอบอย่างเข้มข้นของสำนักงานตรวจเงินแผ่นดิน ที่พยายามจำกัดขอบเขตการตัดสินใจขององค์กรปกครองส่วนท้องถิ่นในเรื่องของการแจกของให้แก่ราษฎร

อีกปัญหาหนึ่งประชาชนอาจขาดการมีส่วนร่วมทางการเมืองกับ อบต. เพราะต้องเอาเวลาไปทำงานหาเงินเพื่อปากท้องของตนเองก่อนหรือบางครั้งอาจมีส่วนร่วมแค่การรับเงินแล้วไปลงคะแนนเสียงเลือกตั้ง รวมตลอดถึงปัญหาความยากจนของประชาชนจะสร้างความเข้มแข็งให้กับนโยบายประชานิยมไปโดย

ปรัยยซึ่งอาจส่งผลกระทบต่อในทางลบในระยะยาว โดยเฉพาะอย่างยิ่งเป็นการส่งเสริมลักษณะนิสัยการพึ่งพิงรัฐ อยู่ตลอดเวลาของประชาชน เป็นต้น

ดังนั้น การสร้างกระบวนทัศน์ (Paradigm) ทางความคิดให้แก่ประชาชนตามหลัก “ตนเป็นที่พึ่งแห่งตน” และ “ปรัชญาเศรษฐกิจพอเพียง” ควรเป็นสิ่งสำคัญที่นักบริหารงาน อปท. ควรให้ความสนใจที่จะส่งเสริมและพัฒนาในประเด็นนี้

๓) การปรับตัวเข้ากับสังคม (Social Environment) ที่เปลี่ยนแปลง

ชุมชนแต่ละชุมชนมีสภาพทางสังคมและวัฒนธรรมที่แตกต่างกัน ดังนั้น การปฏิบัติงานในแต่ละพื้นที่ก็ต้องเผชิญกับสภาพทางสังคมและวัฒนธรรมที่แตกต่างกัน เช่น บางพื้นที่อาจเป็นสังคมของคนพุทธ บางพื้นที่อาจเป็นสังคมของคนคริสต์หรืออิสลาม บางพื้นที่เป็นสังคมปทุมภูมิ (ชุมชนชนบท) บางพื้นที่เป็นสังคมทฤษฎีภูมิ (ชุมชนในเมือง) บางพื้นที่ประชาชนให้ความร่วมมือกับกิจกรรมของ อปท. เป็นอย่างดี บางพื้นที่ประชาชนขาดความร่วมมือ บางพื้นที่อาจเป็นสังคมที่ประกอบด้วยชนเผ่าต่างๆ มากมาย เป็นต้น

สภาพของสังคมไทยมักเป็นสังคมอุปถัมภ์ ผู้บริหารท้องถิ่นอาจมีแนวโน้มที่จะตัดสินใจกำหนดนโยบายไปตอบสนองต่อกลุ่มญาติพี่น้องของตน กลุ่มอื่นที่แพ้การเลือกตั้งเมื่อไม่ได้รับการตอบสนองก็หาทางโจมตี ก่อให้เกิดความขัดแย้งที่รุนแรงขึ้นในสังคมท้องถิ่นมากกว่าในอดีต ดังนั้น บุคลากรใน อบต. จึงจำเป็นต้องเข้าใจผลกระทบที่มาจากสาเหตุการกระจายอำนาจสู่ท้องถิ่นที่ส่งผลโดยตรงต่อความสามัคคีในสังคมท้องถิ่นยุคปัจจุบัน ต้องมีความสามารถบริหารงานบนความขัดแย้งในสังคม เพราะคงไม่มีสังคมใดในประเทศไทยที่จะมีคน

-๙๐-

ชอบสิ่งๆ เหมือนๆ กันได้หมด การปฏิบัติงานทุกอย่างย่อมมีการเห็นด้วย ไม่เห็นด้วย ต่อต้านและไม่ต่อต้าน อยู่คู่กับสังคมประชาธิปไตยเสมอสำคัญเพียงแต่ว่าจะสามารถลดระดับหรือแก้ไขความขัดแย้งที่รุนแรงนั้นได้อย่างไร

๔) การปรับตัวเข้ากับวิทยาการใหม่ๆ (Technology) ที่เปลี่ยนแปลง

ในปัจจุบันกรมส่งเสริมการปกครองท้องถิ่นมีนโยบายส่งเสริมการพัฒนาบุคลากรโดยการฝึกอบรมอยู่เป็นประจำ เช่น การฝึกอบรมการใช้คอมพิวเตอร์โปรแกรมต่างๆ การฝึกอบรมการจัดทำเว็บไซต์องค์กร เป็นต้น ประกอบกับกรมส่งเสริมฯ มีเว็บไซต์เผยแพร่ข้อมูลข่าวสารต่างๆ ที่จำเป็นและเกี่ยวข้องกับการปฏิบัติงานของ อปท. ที่ปรับปรุงให้ทันสมัยอยู่ทุกวัน เช่น การเผยแพร่หนังสือสั่งการต่างๆ ผ่านช่องทางการสารบรรณอิเล็กทรอนิกส์ เป็นต้น หากพนักงานท้องถิ่นให้ความสำคัญในการอ่านหนังสือสั่งการของกรมส่งเสริมฯ ทางอินเตอร์เน็ตอยู่เป็นประจำ ก็จะนำมาซึ่งการบริหารงานที่มีประสิทธิภาพและไม่ขัดต่อระเบียบกฎหมาย หนังสือสั่งการที่เปลี่ยนแปลงไปอยู่ตลอดเวลา

๔.๒ ข้อสังเกต ข้อเสนอแนะ ผลจากการพัฒนา (รวมถึงองค์ประกอบสำคัญของข้อมูลเพื่อนำไปสู่ข้อเสนอแนะ เป็นต้น)

องค์การบริหารส่วนตำบลช่อผกา มีข้อสังเกต ข้อเสนอแนะ ผลจากการพัฒนา โดยอิงการคาดการณ์การพัฒนาต่างๆ อยู่ภายใต้สิ่งแวดล้อมภายนอกต่างๆ ดังต่อไปนี้

๑) การเปลี่ยนแปลงในประเทศที่จะส่งผลกระทบต่อ อบต.

- รัฐธรรมนูญฉบับใหม่จะส่งผลกระทบต่อองค์กรปกครองส่วนท้องถิ่นอย่างไร
- แนวโน้มการยกฐานะจาก อบต. เป็นเทศบาลทั่วประเทศ
- แนวโน้มการควบรวมองค์กรปกครองส่วนท้องถิ่น
- การเพิ่มขึ้นหรือลดลงของการจัดสรรเงินงบประมาณให้ อบต.

๒) การเปลี่ยนแปลงในระดับภูมิภาคที่จะส่งผลกระทบต่อ อบต.

AEC หรือ Asean Economics Community คือการรวมตัวของชาติในอาเซียน ๑๐ ประเทศ โดยมี ไทย พม่า ลาว เวียดนาม มาเลเซีย สิงคโปร์ อินโดนีเซีย ฟิลิปปินส์ กัมพูชา บรูไน เพื่อที่จะให้มีผลประโยชน์ทางเศรษฐกิจร่วมกัน จะมีรูปแบบคล้ายๆ กลุ่ม Euro Zone จะทำให้มีผลประโยชน์อำนาจต่อรองต่างๆ กับคู่ค้าได้มากขึ้น และการนำเข้า ส่งออกของชาติในอาเซียนก็จะเสรี ยกเว้นสินค้าบางชนิดที่แต่ละประเทศอาจจะขอไว้ไม่ลดภาษีนำเข้า (เรียกว่าสินค้าอ่อนไหว)

Asean จะรวมตัวเป็น ประชาคมเศรษฐกิจอาเซียนและมีผลเป็นรูปธรรม ณ วันที่ ๓๑ ธันวาคม ๒๕๕๘ ณ วันนั้นจะทำให้ภูมิภาคนี้เปลี่ยนไปอย่างมากโดย AEC Blueprint (แบบพิมพ์เขียว) หรือแนวทางที่จะให้ AEC เป็นไปคือ

๑. การเป็นตลาดและฐานการผลิตเดียวกัน
๒. การเป็นภูมิภาคที่มีขีดความสามารถในการแข่งขันสูง
๓. การเป็นภูมิภาคที่มีการพัฒนาทางเศรษฐกิจที่เท่าเทียมกัน
๔. การเป็นภูมิภาคที่มีการบูรณาการเข้ากับเศรษฐกิจโลก

-๙๑-

จากการที่องค์การบริหารส่วนตำบลช่อผกา ได้กำหนดยุทธศาสตร์การพัฒนาไว้จำนวน ๕ ยุทธศาสตร์ ดังนั้น จึงวิเคราะห์การเปลี่ยนแปลงในระดับภูมิภาคหรือ การเข้าสู่ AEC ที่จะส่งผลกระทบต่อองค์การบริหารส่วนตำบลช่อผกา ในยุทธศาสตร์ต่างๆ ดังนี้

๑. ยุทธศาสตร์การพัฒนาโครงสร้างพื้นฐาน

การเข้าสู่ประชาคมเศรษฐกิจอาเซียน (AEC) ของไทย ทำให้องค์กรปกครองส่วนท้องถิ่น โดยเฉพาะอย่างยิ่งองค์การบริหารส่วนตำบลช่อผกา ต้องให้ความสำคัญกับการพัฒนาโครงสร้างพื้นฐานเพื่อรองรับ

การหลั่งไหลเข้ามาของประชากรประเทศเพื่อนบ้านไม่ว่าจะเข้ามาในฐานะนักท่องเที่ยว คนทำงานหรือการอื่นใด การพัฒนาโครงสร้างพื้นฐานที่สำคัญ เช่น ถนน ป้ายจราจรที่มีภาษาอังกฤษและภาษาต่างประเทศที่จำเป็น เป็นต้น

๒. ยุทธศาสตร์การพัฒนาสังคมและคุณภาพชีวิต

- ปัญหาสังคมจะรุนแรงถ้าไม่ได้รับการวางแผนที่ดี เนื่องจากจะมีขยะจำนวนมากมากขึ้น ปัญหาการแบ่งชนชั้น ถ้าคนไทยทำงานกับคนต่างชาติที่ต่ำกว่า อาจมีการแบ่งชนชั้นกันได้จะมีชุมชนสลัมเกิดขึ้น และอาจมี พม่าทาว์น ลาวทาว์น กัมพูชาทาว์น ปัญหาอาชญากรรมจะรุนแรง สถิติการก่ออาชญากรรมจะเพิ่มขึ้นอย่างมากจากชนชั้นที่มีปัญหาคนจะทำผิดกฎหมายมากขึ้นเนื่องจากไม่รู้กฎหมาย

- การเข้าสู่ประชาคมเศรษฐกิจอาเซียน (AEC) ของไทย ทำให้องค์กรปกครองส่วนท้องถิ่น โดยเฉพาะอย่างยิ่งองค์การบริหารส่วนตำบลช่อผกาต้องให้ความสำคัญกับการจัดระเบียบชุมชนสังคมและความสงบเรียบร้อยมากขึ้น เนื่องจากกฎหมายและวัฒนธรรมของแต่ละชนชาติอาจมีความแตกต่างกัน ดังนั้น อาจมีการฝ่าฝืนกฎหมายจากชาวต่างประเทศในไทยมากขึ้นทั้งโดยตั้งใจและความไม่รู้กฎหมาย อีกทั้งอาจเกิดปัญหาอาชญากรรม ยาเสพติด เพิ่มมากขึ้นจากการหลั่งไหลของแรงงานต่างด้าวที่เข้ามาทำงานในไทยมากขึ้น

- ปัญหาด้านสาธารณสุขที่สำคัญคงหนีไม่พ้น โรคติดต่อที่สำคัญ ไม่ว่าจะเป็น โรคเอดส์ ไข้เลือดออก SARs ไข้หวัดนกและโรคอื่นๆ ที่มีผลมาจากการเคลื่อนย้ายแรงงานเข้ามาในไทย การค้ามนุษย์ และการท่องเที่ยว มีความเสี่ยงต่อการปนเปื้อน การแพร่ระบาดของโรคศัตรูพืชและโรคระบาดสัตว์

- ศาสนา อาจเกิดความขัดแย้งในการเผยแพร่ศาสนาของชาวต่างชาติที่เดินทางเข้ามาในไทยมากขึ้น เช่น อาจมีการเผยแพร่ศาสนาคริสต์ ศาสนาอิสลาม อาจมีการกระทบกระทั่งกันระหว่างผู้นับถือศาสนาที่แตกต่างกัน เช่น ชาวคริสมาทอ์นเทียวในวัดที่เป็นแหล่งท่องเที่ยวและมีการลบลู่อย่างรู้เท่าไม่ถึงการณ์ เป็นต้น

- วัฒนธรรม ประชาสังคมและวัฒนธรรมอาเซียน (ASEAN SOCIO-CULTURAL COMMUNITY) มีแผนปฏิบัติการด้านสังคมและวัฒนธรรมอาเซียนระบุในแผนปฏิบัติการเวียงจันทน์ที่สำคัญ คือ การพัฒนามนุษย์และการสร้างอัตลักษณ์อาเซียน ต้องสร้างความตระหนักรู้ถึงความแตกต่างในมรดกทางวัฒนธรรม เช่น มุสลิมมีอาหารที่เป็นข้อห้าม ตามธรรมเนียมบรูไนไม่มีการจับมือกับเพศตรงข้าม การใช้มือซ้ายในการส่งของหรือนามบัตรให้แก่ชาวมุสลิมถือเป็นสิ่งไม่สุภาพ เป็นต้น

๓. ยุทธศาสตร์การพัฒนาด้านการวางแผนส่งเสริมการลงทุน

การเข้าสู่ประชาคมเศรษฐกิจอาเซียน (AEC) ของไทยทำให้องค์กรปกครองส่วนท้องถิ่นโดยเฉพาะอย่างยิ่งองค์การบริหารส่วนตำบลต้องให้ความสำคัญกับการพัฒนาด้านเศรษฐกิจ การส่งเสริมอาชีพ การรวมกลุ่มอาชีพ เพื่อรองรับการหลั่งไหลเข้ามาของประชากรประเทศเพื่อนบ้านไม่ว่าจะเข้ามาในฐานะนักท่องเที่ยว คนทำงาน หรือการอื่นใด

-๙๒-

๔. ยุทธศาสตร์การพัฒนาด้านการบริหารจัดการและอนุรักษ์ทรัพยากรธรรมชาติและสิ่งแวดล้อม

การเข้าสู่ประชาคมเศรษฐกิจอาเซียน (AEC) ของไทยทำให้องค์กรปกครองส่วนท้องถิ่นต้องให้ความสำคัญกับการจัดระเบียบชุมชนสังคมและความสงบเรียบร้อยมากขึ้นเนื่องจากกฎหมายและวัฒนธรรมของแต่ละชนชาติอาจมีความแตกต่างกัน ดังนั้น อาจมีการฝ่าฝืนกฎหมายจากชาวต่างประเทศในไทยมากขึ้นทั้งโดยตั้งใจและความไม่รู้กฎหมาย อีกทั้ง อาจเกิดปัญหาการบุกรุกพื้นที่ป่า ด้วยสาเหตุทั้งที่เกิดจากคนไทยและชาวต่างชาติ สาเหตุที่เกิดจากคนไทยคือการเพิ่มขึ้นของจำนวนประชากรทำให้ที่ทำกินไม่เพียงพอต่อความต้องการ หรือการขาย

ที่ดินให้ให้นายทุนต่างๆ ชาติแล้วไม่มีที่ทำกินจึงต้องบุกรุกพื้นที่สาธารณะ ส่วนสาเหตุจากชาวต่างชาติ อาจมีนายทุนเข้ามาทำลายทรัพยากรธรรมชาติและสิ่งแวดล้อม เช่น การตัดไม้เพื่อผลประโยชน์ทางเศรษฐกิจ มลพิษจากข้อเสียข้ามแดน เช่น อาจมีขยะข้ามแดน

๕. ยุทธศาสตร์การพัฒนาศักยภาพขององค์กร

การบริหารภาครัฐต้องเร่งรัดพัฒนาให้ตอบสนองการให้บริการ โดยเฉพาะอย่างยิ่งการให้บริการในด้านการอนุญาต อนุมัติ ต่างๆ ซึ่งต้องมีคู่มือภาษาอังกฤษ จีน เป็นต้น เพื่อสื่อสารกับชาวต่างชาติที่ต้องการทำนิติกรรมต่างๆ ซึ่งเกี่ยวกับรัฐ เช่น การเสียภาษีบำรุงท้องที่ การเสียภาษีป้าย เป็นต้น อีกทั้งเจ้าหน้าที่ภาครัฐจำเป็นต้องพัฒนาการใช้ภาษาอังกฤษให้อยู่ในระดับที่สื่อสารกับผู้ใช้บริการที่เป็นชาวต่างชาติ

